



សហគមន៍ខ្មែរកម្ពុជាក្រោម
KHMER KAMPUCHEA KROM COMMUNITY
LA COMMUNAUTÉ DU KHMER KAMPUCHEA KROM

លេខ្លបទ

២០០០ឆ្នាំប្រវត្តិសាស្ត្រនៃទឹកដីខ្មែរ គ្មានអ្នកណាម្នាក់អាចបដិសេធន៍បានថាទឹកដីខ្មែរកម្ពុជាក្រោម មិនមែនជាទឹកដីរបស់ខ្មែរនោះទេ។ ប្រជាពលរដ្ឋខ្មែរជាអ្នកកាប់ខ្លាញ់ព្រៃកសាងទឹកដីកម្ពុជាក្រោម មុនគេ បង្អស់។ ប្រជាពលរដ្ឋខ្មែរមិនមែនជាជាតិសាសន៍សាត់អណ្តែតតាមទូកតាមកាលាតវាតទីយកទឹកដីនៃប្រទេសជិតខាងនោះទេ គឺមានកំណើតកើតនៅលើទឹកដីកម្ពុជាក្រោមតែម្តង។

កម្ពុជាក្រោម កាលពីដើមឡើយហៅថា នគរហ្វូណាន មានព្រះមហាក្សត្រិយានី លីវ យី និងព្រះបាទហ៊ុន ទៀន សោយរាជ្យជាបឋមក្សត្រីដំបូងបង្អស់នៃរាជវង្សខ្មែរ រហូតដល់បង្កើតបានទៅជាព្រះរាជាណាចក្រកម្ពុជា នៅក្នុងគ្រឹស្តសករាជ ៥៥០ ក្រោមព្រះរាជកិច្ចដឹកនាំនៃការបង្រួបបង្រួមរបស់ព្រះករុណាព្រះបាទសុរិយោ រោងនគរចេនឡា និងហ្វូណាន គេពុំទាន់មានឃើញវត្តមាននៃជនជាតិយួននៅលើទឹកដីនៃព្រះរាជាណាចក្រកម្ពុជាថ្មីនេះនៅឡើយទេ។ រហូតដល់ឆ្នាំ១៦១៨ ក្នុងរជ្ជកាលព្រះបាទ ជ័យជេដ្ឋាទី២ ទើបឃើញមានវត្តមានជនជាតិយួនដំបូងបង្អស់នៅលើទឹកដីខ្មែរ គឺតាមរយៈការរៀបអភិសេកព្រះបាទជ័យជេដ្ឋាទី២ ជាមួយភូនស្រីទី៩ របស់ស្តេចយួនឈ្មោះ វៀង សាយរៀង។

កាលពីថ្ងៃទី០៥ និងថ្ងៃទី២៥ ខែមិថុនា ឆ្នាំ២០១៨ថ្មីនេះ លោក ត្រឹង ព័ន់ថុង អ្នកនាំពាក្យនៃស្ថានទូតវៀតណាម ប្រចាំព្រះរាជាណាចក្រកម្ពុជា បានផ្ញើបំភ្លៃការពិតនៃប្រវត្តិសាស្ត្រខ្មែរថា ទឹកដីខ្មែរកម្ពុជាក្រោមជាទឹកដីរបស់វៀតណាមយូរហើយ ហើយដែលថាបារាំងបានកាត់ទឹកដីខ្មែរកម្ពុជាក្រោមឲ្យវៀតណាម ពុំមានមូលដ្ឋានឡើយ។ នេះជាការសាមញ្ញកាត់ទូតវៀតណាមមើលងាយប្រជាពលរដ្ឋខ្មែរយ៉ាងខ្លាំង ដែលយើងមិនអាចទទួលបានជាដាច់ខាត។

ដើម្បីកុំឲ្យមានការបំភ្លៃបំភ្លឺសប្បុរសប្រវត្តិសាស្ត្រទៅទៀត អង្គការ-សមាគមខ្មែរកម្ពុជាក្រោម បានចងក្រងឯកសារជំនួសនេះជាភស្តុតាងបញ្ជាក់ជូនសាធារណមតិជាតិ-អន្តរជាតិ ជាពិសេសរដ្ឋាភិបាលសាធារណរដ្ឋសង្គមនិយមវៀតណាមថា ទឹកដីកម្ពុជាក្រោម ជាទឹកដីរបស់ខ្មែរពិតប្រាកដមិនអាចប្រកែកបាន ការត្រួតត្រារបស់អាជ្ញាធរវៀតណាមសព្វថ្ងៃ គឺជាការត្រួតត្រាបែបអាណានិគមបន្តពីអាណានិគមបារាំងតែប៉ុណ្ណោះ ។ ប្រជាពលរដ្ឋខ្មែរនៅតែចាត់ទុកថា ទឹកដីខ្មែរកម្ពុជាក្រោម ជាទឹកដីរបស់ខ្មែរ យួនកាន់កាប់សព្វថ្ងៃគឺជាការខុសច្បាប់។

អង្គការ-សមាគមខ្មែរកម្ពុជាក្រោម សូមអភ័យទោសចំពោះការមិនបានលើកុយកកស្តុតាងនានាដ៏ច្រើនរាប់មិនអស់មកបញ្ជាក់ក្នុងឯកសារនេះ ដោយសារពេលវេលា និងលទ្ធភាព។ យើងខ្ញុំនឹងខិតខំស្រាវជ្រាវថែមទៀត ដើម្បីបោះពុម្ពជាសៀវភៅឲ្យបានល្អនៅពេលអនាគត។

រាជធានីភ្នំពេញ, ថ្ងៃទី០៦ ខែកក្កដា ឆ្នាំ២០១៨
 គណៈកម្មការស្រាវជ្រាវ

លោក ថាច់ សេដ្ឋា ប្រធាន លោកគឹម សកល , លោក សិន យៀង សមាជិក លោក សិន ជុំជួន, ព្រះតេជគុណ ពេជ្រ ប៊ុនថន,ព្រះតេជគុណឡាយ ឡាត, លោក គឹម ខាយ, លោក ថាច់ ធី, លោកថាច់ រៀន លោក ស៊ិន សុផា អ្នកស្រី ព្រំ យ៉ាង



បុរេប្រវត្តិសាស្ត្រដីកដីកម្ពុជាក្រោម

កាលណានិយាយពីដីកដីកម្ពុជាក្រោម យើងមិនអាចកាត់ផ្តាច់ ដោយមិននិយាយពីព្រះរាជាណាចក្រកម្ពុជាបាននោះទេ ព្រោះកាលពីដើមឡើយ ដីកដីកម្ពុជាក្រោមជាដីកដីកម្ពុសិទ្ធិរបស់ព្រះរាជាណាចក្រកម្ពុជា។

លោក Dauphin Meunier អនុប្រធានសមាគមភូមិសាស្ត្រ និងសេដ្ឋកិច្ចបារាំង បានសរសេរអំពីបុរេប្រវត្តិសាស្ត្រខ្មែរថា ប្រជារាស្ត្រកម្ពុជា ដែលគេស្គាល់ថាជាប្រជារាស្ត្រខ្មែរនោះ បានបង្កើតឡើងដោយក្រុមអូស្ត្រូអាស៊ីយ៉ាទិក (Austro-Asiatique) ហើយបានតាំងលំនៅក្នុងឧបទ្វីបឥណ្ឌូចិនប្រហែលជាម្ភៃសតវត្សរ៍មុនគ្រឹស្តសករាជ។ លោក Dauphin Meunier បានសរសេរចេញកំណត់ ប្រជារាស្ត្រទាំងឡាយនៅឥណ្ឌូចិនមានតែប្រជារាស្ត្រខ្មែរទេ ដែលបានតាំងលំនៅមុនគេបង្អស់។ លុះដល់សតវត្សរ៍ទី១៣ ទើបឃើញមានជនជាតិអណ្តាម សៀម និងភូមា។

លោក Andre Migot បានចម្លងឡើងវិញនូវផែនទីប្រវត្តិសាស្ត្រនិងបុរាណវិទ្យាបង្ហាញពីភាពអស្ចារ្យ មហាចក្រភពខ្មែរ ឬហៅថា កាំប៉ុយហ្សាដេសា (Empire Khmer Kambujadeca) នៅសតវត្សរ៍ ទី១១-១២-១៣ ដែលបានកាន់កាប់ស្ទើរតែទាំងស្រុងក្នុងឧបទ្វីបឥណ្ឌូចិន និងមួយភាគធំនៃដីកដីសៀម។ លោក Andre Migot បានសរសេរបន្តថា ភាពខុសគ្នាដែលបានកើតមានឡើង រវាងប្រទេសវៀតណាម និងប្រទេសខ្មែរ មិនមែនជាភាពចែងឱ្យនៃមជ្ឈដ្ឋានភូមិសាស្ត្រនោះទេ។ ការពិតជាក់ស្តែងជូរភ្នំអណ្តាម បានខណ្ឌចែកតំបន់ពីរដាច់ដោយឡែកពីគ្នាទៅហើយ ហើយមនុស្ស ភាសា វប្បធម៌ សាសនា និងការរស់នៅខុសគ្នាទាំងស្រុងតែម្តង។ មានន័យថា មានពិតព្រឹក្សាដាច់ដោយឡែកពីគ្នា គឺប្រទេសវៀតណាមជាពិតចិន ប្រទេសខ្មែរជាពិតឥណ្ឌូ។

ចាប់តាំងពីសតវត្សរ៍ទី២ រហូតដល់ទី៦ នៃគ្រឹស្តសករាជ គឺជាសម័យកាលមួយហៅថា សម័យកាល Proto-Khmer បានផ្សាយគ្រប់ទិសទី។ សម័យនេះហើយ ក្រុមប្រវត្តិវិទូបានសរសេរថា ជាសម័យកាលអារ្យខ្មែរដំបូងរៀង និងរីកចម្រើនដ៏អស្ចារ្យ (សម័យហ្វូណាន)។ ពេលនោះពុំទាន់មានព្រះរាជាណាចក្រកម្ពុជានៅឡើយទេ គេស្គាល់តែ *នគរហ្វូណាន ឬប្រទេសហ្វូណាន* ប៉ុណ្ណោះ។ ហេតុដូចម្តេចបានជានគរហ្វូណានល្បីល្បាញខ្លាំងម្ល៉េះ កាលសម័យនោះ?

លោក Louis Malleret បុរាណវិទូដ៏ឆ្នើម បានសរសេរ និងបោះពុម្ពផ្សាយដោយសាលាបារាំងចុងបូព៌ាប្រទេសថា ហ្វូណានមានកំពង់ផែដ៏សំខាន់មួយនៅ អូរ កែវ បារាំងហៅថា អុក អែវ ជាទីប្រជុំនៃអ្នកជំនួញមកពីគ្រប់ទិសទីនៃពិភពលោក។ កំពង់ផែនេះ មិនត្រឹមតែទទួលសំពៅមកពីប្រទេសចិន ម៉ាឡេស៊ី និងឥណ្ឌូប៉ុណ្ណោះទេ ក៏មានមកពីប្រទេសហូល្លង់ផងដែរ។

កំពង់ផែអូរ កែវ ស្ថិតនៅខេត្តតាមបន្ទាយមានស កម្ពុជាក្រោម យូនបានប្តូរទៅជាខេត្តហា ទៀង ទៅជា កៀង យ៉ាង នៅជាប់ព្រំដែនខេត្តកំពត បច្ចុប្បន្នក្លាយជាកូនភ្នំតូចមួយមានរាងចតុកោណកែង មានទទឹង ១គីឡូម៉ែត្រកន្លះ បណ្តោយ ៣គីឡូម៉ែត្រ។ ស្ថិតនៅទិសអាគ្នេយ៍ជើងភ្នំបាថេ។

លោក Louis Malleret បានសរសេរទៀតថា អូរ កែវ មិនមែនត្រឹមតែបុរីសមុទ្រនោះទេ តែជាព្រំធានីដ៏ទំនើបរបស់ហ្វូណាន ឬនគរភ្នំ ទៀតផង។ ដោយសារការរីកចំរើននេះហើយ ទើបព្រះមហាក្សត្រខ្មែរបានសាងរាជធានីនៅព្រៃគ ឬព្រៃនគរ យូនបានប្តូរជា សៃហ្គួន បច្ចុប្បន្នជាទីក្រុងហោជីមិញ។ យើងមិនមែនលោក Sylvestre ដែលបានសរសេរនៅក្នុងសៀវភៅរបស់លោកឈ្មោះ អាណាចក្រអណ្តាម ថា ក្សត្រខ្មែរទាំងឡាយបានសោយរាជ្យនៅរាជធានីព្រៃនគរប្រហែល ២៨៩៨ មុនគ្រឹស្តសករាជ។

១១



ឆ្នាំ១៩២០ ក្រុមបុរាណវិទ្យាមួយក្រុមបានថតទិដ្ឋភាពទឹកដីកម្ពុជាក្រោមទាំងមូលពីលើអាកាស ហើយបានឃើញតំបន់ អូរ កែវ មានព្រែកជីកជាច្រើន ហើយកន្លែងខ្លះមានសណ្ឋានជាទីក្រុងទៀតផង។ រហូតដល់ថ្ងៃទី១០ ខែកុម្ភៈ ឆ្នាំ១៩៤៤ លោក Louis Malleret បុរាណវិទូបារាំង បានធ្វើការសិក្សាស្រាវជ្រាវ ទៅលើសំណង់ចាស់ៗទាំងនោះឡើងវិញ ហើយបានកតាយដឹករុករក ដើម្បីរកវត្ថុបុរាណទាំងឡាយនៅទី នោះ យកមកធ្វើការពិសោធន៍។

លោក Louis Malleret បានសរសេររៀបរាប់ថា អូរ កែវ ប្រហែលជាទីក្រុងវ៉េនិស (Venice) របស់ ហូណាន ដែលជាទីក្រុងដ៏ធំបំផុតនៅអាស៊ីនេះហើយ ព្រោះជាបុរីដ្ឋានមួយនៅជាប់មាត់ទឹក ដែលមានសង់ ជាគេហដ្ឋានតំរៀបជាជួរដោយសម្ភារៈស្រាលៗទៅតាមការប្រែប្រួលនៃទឹកស្រួចម្តងៗ ដោយការខិត ខំប្រឹងប្រែងស្រាវជ្រាវយ៉ាងសកម្ម ក្រុមអ្នកបុរាណវិទូ បានកាយរកឃើញគ្រឹះព្រះវិហារធ្វើអំពីថ្មនៅសេស សល់កប់យ៉ាងជ្រៅក្នុងស្រទាប់ដី។ គេឃើញឧបករណ៍ថ្មរំលីង គ្រឿងបានឆ្នាំងធ្វើពីដី គុជ ខ្សែក កងដៃធ្វើ អំពីកែវ អំពីថ្មដ៏មានតម្លៃ រូបចម្លាក់សរណេរត្តុធ្វើអំពីសណ្ឋាបារាំង វត្ថុធ្វើអំពីដែក អំពីមាសប្រមាណ ១៣០០មុខ ទម្ងន់ ១១២០គីឡូក្រាម។

ដោយកំណាយឃើញជាក់ស្តែងបែបនេះ សារព័ត៌មានរបស់យួនឈ្មោះ Le Journal d'Extrême-Orient ចេញផ្សាយថ្ងៃទី២៤ ខែមេសា ឆ្នាំ១៩៥២ បានចុះផ្សាយនូវសេចក្តីថ្លែងការណ៍ជាផ្លូវការមួយរបស់ អាជ្ញាធរយួននៅខេត្តពាមបន្ទាយមាស (យួនប្តូរទៅជា ហា ភៀង ទៅជា ភៀង យ៉ាង) ដោយបានរាយតម្លៃ និងទទួលស្គាល់យ៉ាងច្បាស់ថា អូរ កែវ ពិតជាទីក្រុងវ៉េនិស (Venice)។ នេះ បញ្ជាក់ឲ្យឃើញច្បាស់ថា យួនបានទទួលស្គាល់ការពិតនៃប្រវត្តិសាស្ត្រ ជាទឹកដីខ្មែរយ៉ាងពិតប្រាកដ។

ចំណែកលោក Dauphin Meunier បានសរសេរសង្ខេបការងាររបស់ពួកគេកទេសស្រាវជ្រាវរក ឃើញអូរ កែវ ថាផ្នែកកសិកម្មក៏មានការរីកចម្រើនខ្លាំងណាស់ដែរ។ ព្រះមហាក្សត្រខ្មែរទាំងឡាយនៃនគរ ហូណាន បានយកព្រះទ័យទុកដាក់យ៉ាងខ្លាំងចំពោះកសិកម្ម។ ព្រះអង្គបានត្រាស់បង្គាប់ឲ្យប្រជានុកស្រុក សាង និងថែរក្សាអាងទឹក ដឹកប្រឡាយបញ្ចូលទឹកសាបបានជាង ២០០គីឡូម៉ែត្រ។ ព្រះអង្គបានប្រែ ក្លាយទឹកដីហូណានទៅជាទឹកដីមានជីវជាតិសម្រាប់កសិកម្ម។ ជាមួយគ្នានេះ លោកបេសកជនចិនបាន និទានរៀបរាប់ថា ព្រះមហាក្សត្រខ្មែរទាំងឡាយនៃនគរហូណាន មានការប្តឹងប្រសប់ខ្លាំងណាស់ក្នុង នយោបាយកសិកម្ម ព្រះអង្គបានប្រែក្លាយទឹកដីហូណាន ជាទឹកដីកសិកម្មដ៏ប្រណីត មានការរីកចម្រើន យ៉ាងក្រៃលែង។

ថ្មីៗនេះ លោក វៀង មិញ សាង Nguyen Minh Sang ប្រធានមន្ទីរវប្បធម៌ខេត្តមាត់ជ្រូក (យួនប្តូរជា អាង យ៉ាង) នៃអាជ្ញាធរវៀតណាមកុម្មុយនិស្ត បច្ចុប្បន្ន បានទទួលស្គាល់ដោយគ្មានអស់អែកថា វប្បធម៌ អូរ កែវ ឬអុក អែវ គឺជាមរតកវប្បធម៌របស់ខ្មែរយ៉ាងពិតប្រាកដ ដែលមានតាំងពីសតវត្សរ៍ទី១ មកម្ល៉េះ។ លោក វៀង មិញ សាង Nguyen Minh Sang បានបន្តទៀតថា កេរ្តិ៍ណែលនៃវប្បធម៌ខ្មែរនេះ ត្រូវបានរក ឃើញនៅគ្រឹស្តសករាជ១៩៤២ ហើយបានចាប់ធ្វើការស្រាវជ្រាវនៅគ.ស១៩៤៤ រហូតដល់ ឆ្នាំ១៩៤៣ ។ នៅក្នុងការសិក្សាស្រាវជ្រាវគាស់កាយនេះ បានរកឃើញវត្ថុបុរាណមួយចំនួន ដូចជាគ្រឿងប្រើប្រាស់ ប្រចាំថ្ងៃ ថ្មចម្លាក់ លិង្គព្រះឥសូ គ្រឿងអលង្ការ ឧបករណ៍តន្ត្រីយ័ សម្លៀកបំពាក់ និងឥដ្ឋសម្រាប់ប្រើ ប្រាស់ជាសំណង់ផ្សេងៗជាដើម។ លោក វៀង មិញសាង បានបញ្ជាក់ទៀតថា មរតកវប្បធម៌អូរ កែវ ដែលបានតម្កល់ទុកនៅសារមន្ទីរវប្បធម៌ខេត្តមាត់ជ្រូក Chau Doc មានជាង ១០.០០០មុខ ហើយវត្ថុបុរាណ រដ្ឋាភិបាលសាធារណរដ្ឋសង្គមនិយមវៀតណាម ទទួលស្គាល់ជាថ្នាក់ជាតិនៅឆ្នាំ១៩៩១។



ព្រះបាទ ជូ ចិន្ដាន, ព្រះបាទសុទ្រ្ទវ្រៃន, ព្រះបាទ ស្រីសត្តវ្រៃន, ព្រះបាទកោណ្ឌញ្ញវ្រៃន, ព្រះបាទសុទ្រ្ទវ្រៃន និងព្រះបាទភវវ្រៃន (ព្រះមហាក្សត្របង្រួបបង្រួមប្រទេសមុនគេ) ។

កស្ថភាពសង្គារៈវត្តនៅកម្ពុជាក្រោម (ហ្វូណាន)

ដោយពុំមានលទ្ធភាព និងកង្វះឯកសារ យើងសូមលើកយកតែកន្លែងសំខាន់ៗខ្លះមកបញ្ជាក់ជាកស្ថភាពតែប៉ុណ្ណោះ។

នៅខាងត្បូងភ្នំខ្លោ និងភ្នំបាថ ឃើញមានចារឹកថ្មបីដុំ ដែលសុទ្ធតែចែងអំពីប្រវត្តិរបស់ស្តេច ជាហេតុធ្វើឲ្យយើងសន្និដ្ឋានបានថា ជាកន្លែងព្រះមហាក្សត្រខ្មែរជំនាន់ដើមគង់នៅ។

នៅភ្នំសំ (ន្ទយ សំ) យើងឃើញព្រះទេវបុរសិវៈមួយព្រះអង្គ និងព្រះសុរង្គស្តេចគំលង់ដែលយើងធ្លាប់ប្រទះឃើញនៅអង្គរវត្តមួយព្រះអង្គផងដែរ។

នៅព្រែកឫស្សី (ក្រីង ថើ) យើងឃើញរូបព្រះសិវៈដ៏ល្អប្រណិតមួយព្រះអង្គធ្វើអំពីទងដែង។

នៅកៅ ឡាញ់ យើងឃើញព្រះពុទ្ធរូបមួយព្រះអង្គមុនសម័យអង្គរធ្វើអំពីឈើ។

នៅខាងក្រោមទន្លេបាសាក់ នៅពីខាងជើងទីរួមខេត្តឃ្លាំង ចម្ងាយប្រហែល ១០គីឡូម៉ែត្រ យើងឃើញមានកន្លែងតាំងបូរាណវត្ថុជាង ២០០កន្លែង និងមានរូបចម្លាក់មួយមិនសម័យអង្គរទៀតផង។

នៅសារមន្ទីរទីក្រុងព្រៃនគរ យើងឃើញមានវត្ថុបូរាណយ៉ាងច្រើន ទាំងមុនសម័យអង្គរនិងក្រោយសម័យអង្គរ។

កស្ថភាពនៃប្រាសាទខ្មែរនៅកម្ពុជាក្រោម

លោក Etienne Edmond Lunet De Lajonquiere បានសរសេរនៅក្នុងសៀវភៅរបស់លោក ភាគទី៣ ទំព័រ ៤៦៨ ទៅ ៤៨១ថា ដោយហេតុថា ទឹកដីកម្ពុជាក្រោមជាទឹកដីរបស់ខ្មែរ ដូច្នេះសម្បូរណ៍ទៅ ដោយប្រាសាទនិងសិល្បៈប្រកបដោយទេពកោសល្យដ៏ខ្ពង់ខ្ពស់ដូចគ្នានិងសិល្បៈនៃប្រាសាទទាំងឡាយនៅព្រះរាជាណាចក្រកម្ពុជានេះដែរ។ ប្រាសាទទាំងនោះ គឺ៖

ប៉មចុតម៉ាត់ឬបាបូ(Tour de Chot Mat ou Ba Bo)ប្រាសាទនេះសង់អំពីឥដ្ឋសម័យដើម មានពីរជាន់រាងដូចជាប៉ម ឬស៊ើន។ ក្បាច់រចនាមិនសូវសម្បូរណ៍ទេ គឺគ្រាន់តែជាប៉មមួយ ដែលមានសណ្ឋានដូចប្រាសាទតូចៗខ្លះនៅអង្គរធំ។

នៅខេត្តរោងដំរី (ភី នីញ) នៅខេត្តរោងដំរីមានភ្នំមួយហៅថា ភ្នំជើងបាវែង បច្ចុប្បន្នយូនប្តូរទៅជាភ្នំបាវែង។ នៅលើភ្នំនេះមានវត្តព្រះពុទ្ធសាសនាខ្មែរមួយមានអាយុរាប់ពាន់ឆ្នាំ គឺតាំងពីសម័យមហា អំណាចម ត្រួតត្រាដែនដីសុវណ្ណភូមិផ្លែៗ។ នៅទីនោះ យើងប្រទះឃើញលិង្គព្រះឥសូរធ្វើពីថ្មសម្លៀងមួយយ៉ាងធំ មានបដិមាទេពធីតាមួយព្រះអង្គ ដើមដៃទេវរូបមួយកំណាត់ មុខលិង្គព្រះឥសូរមួយកំណាត់បដិមាព្រះបាទអាសោករាជមួយ ព្រះបដិមាព្រះសិវៈមួយព្រះអង្គ ដែលមានបល្ល័ង្កទ្រូបមនុស្សប្រុសមួយ បដិមាព្រះវិស្ណុតូចមួយព្រះអង្គ ។ល។

នៅបុង ប៊ិន (Bung Binh) នៅច្រាំងម្ខាងនៃព្រែកព្រៃនគរ យើងឃើញមានសំណល់ប្រាសាទមួយទើបបែកបាក់។

សីលាចារឹកនៅភូ ហ៊ុយ នៅភូ ហ៊ុយ មានវត្ថុដ៏សំខាន់បំផុត ដែលបានបញ្ជាក់អំពីសិល្បៈ និងអារ្យធម៌ខ្មែរនៅទីនោះ គឺមានសីលាចារឹកមួយផ្ទាំង ដែលសរសេរជាភាសាសំស្ក្រឹតពីរបន្ទាត់ និងជាភាសាខ្មែរ ១៤បន្ទាត់។

នៅទៀ អ៊ី ហូ Tea I Ho មានប្រាសាទមួយនៅសល់នៅឡើយ។ ប្រាសាទនេះសាងអំពីឥដ្ឋហើយ



មានទេវបុត្រវិស្ណុមួយព្រះអង្គតាំងនៅក្នុងប្រាសាទផងដែរ។

នៅភ្នំបាថ មានបុរាណវត្ថុជាច្រើន ដែលជាសក្ខីកម្មបញ្ជាក់អំពីសិល្បៈរបស់ខ្មែរឥតប្រកែកបាន និងមានឃើញសំណល់ប្រាសាទមួយ និងសិលាចារឹកពីរផង ។ល។

កសិកម្មក្រៅកសិកម្មរបស់កសិករ

តាមការស្រាវជ្រាវរបស់កសិករទាំងឡាយ ទាំងជាភាសាខ្មែរក្តី ភាសាវៀតណាមក្តី ភាសាបារាំងក្តី សុទ្ធសឹងឃើញថា ទឹកដីកម្ពុជាក្រោម ជាទឹកដីរបស់ខ្មែរ មិនអាចប្រកែកបាន។ វត្តមានយូរនៅលើទឹកដីខ្មែរដ៏បូងបង្អស់ គឺនៅក្នុងឆ្នាំ១៦១៨ តាមរយៈព្រះរាជអត្តមហោសីព្រះបាទជ័យវរ្ម័នទី២ ឈ្មោះភូជិន (ព្រះ នាង ទី៨) ជាបុត្រីស្តេចយូនឈ្មោះ រៀង សាយ រៀង។ នៅឆ្នាំ១៦២៣ក្នុងរជ្ជកាលព្រះបាទជ័យវរ្ម័នទី២ ដែលព្រះចៅក្រុងដំ រៀង សាយ រៀង បានបញ្ជូនគណៈប្រតិភូមួយក្រុមមកគាល់ព្រះចៅក្រុងកម្ពុជានៅ រាជធានីឧត្តុង្គ។ ក្រៅពីការលើកសរសើររបស់ព្រះបាទជ័យវរ្ម័នទី២ គណៈប្រតិភូយូនក៏បានស្នើ សុំកោះក្របី (ព្រៃនគរ) ដើម្បីហ៊ូកហាត់កងទ័ពច្បាំងជាមួយយូន ឯកសារខ្លះថា ដើម្បីធ្វើគ្រឹះស្ថានជំនួញក្នុងរយៈពេល ៥ឆ្នាំ។ (សៀវភៅ "អំពីព្រៃនគរ" របស់លោក Jean Bouchot ទំព័រទី១២)។

ឆ្លើយតបនឹងសំណើរបស់ព្រះចៅក្រុងដំ រៀង ព្រះបាទជ័យវរ្ម័នទី២ បានយល់ព្រមអនុញ្ញាតឲ្យព្រះចៅក្រុងដំ ខ្ចីដីព្រៃនគរចំនួន ៥ឆ្នាំ។

លោក Petrus Jean Baptiste និង Truong-Vinh-Ky បានសរសេរក្នុងសៀវភៅរបស់លោកឈ្មោះ មេរៀនប្រវត្តិសាស្ត្រយូន ភាគ២ ក្បាលទី៥ ទំព័រ ១៣៥ - ១៣៦ (Cours D'Histoire Annamite VI-2: A L'usage Des Ecoles De La Basse-Cochinchine (1875) (French Edition) Vol 11 Tome 5, pages 153 - 136) ថា នៅមុនឆ្នាំ១៦៥៨ មានពួកមនុស្សជាច្រើនបានចូលមកកម្ពុជាក្រោមយ៉ាងអនាធិបតេយ្យ មានពួកចោរយូន មានពួកទាហានរត់ចោលជូរ(ពួកយូន) មកនៅលាយឡំជាមួយនិងប្រជារាស្ត្រខ្មែរតាមស្រុកស្រែចំការ រួចហើយតាំងទីលំនៅទីនោះតែម្តង។ ជាពិសេសពួកយូនទាំងនោះក្តាប់យកផ្នែកកសិកម្ម គឺនៅ ម៉ូ សិយ ក្នុងខេត្តព្រះសូគា (បាវៀ) ខេត្តដូន ណៃ (ដុង ណាយ) និងខេត្តកំពង់ស្រកាត្រី (រៀងហ្វា)។ ដូច្នោះហើយទឹកដីខ្មែរកម្ពុជាក្រោម បានធ្លាក់ទៅកណ្តាប់ដៃពួកយូនបង្កិចម្តងៗចាប់ពីពេលនោះរហូតមក។

លោក Jean Bouchot ក្នុងសៀវភៅរបស់លោកអំពីព្រៃនគរ ក្រុងទំព័រ ១៦ និងលោក Mura ក្រុងទំព័រ ៦៤ បានសរសេរថា នៅឆ្នាំ១៦៧៥ រដ្ឋាភិបាលអាណាចក្រ បានប្រគល់មកឲ្យព្រះរាជាណាចក្រកម្ពុជា វិញនូវខេត្តមួយចំនួន ដែលខ្លួនបានដណ្តើមយក ដូចជាខេត្តព្រះសូគា, ខេត្តកំពង់ស្រកាត្រី និងខេត្តនានា មួយចំនួនទៀត ដែលខ្លួនបានរុករានទន្រ្ទានយកក្នុងពេលដែលខ្មែរមានវិបត្តិផ្ទៃក្នុង។

នៅក្នុងសៀវភៅ យ៉ាឌីន ទុងដី (Gia Dinh thong chi) របស់លោក ត្រឹង ហ្វាយឌឹក Trinh Hoài Đức (1765 - 1825) ដែលជាប្រវត្តិវិទូដ៏ល្បីរបស់យូន ក្នុងឆ្នាំ១៨៣០បានសរសេរទទួលស្គាល់យ៉ាងច្បាស់ថា ទឹកដីទាំងអស់នៃខេត្តម៉ូ សិយ (យូនហៅថា Mo Xoai) និងខេត្តដូនណៃ (យូនហៅថា Dong Nai) ត្រូវបាន ពួកអាណាមអាវស័យចូលកាន់កាប់។ ហើយពួកអាណាមអាវស័យទាំងនោះ បានទាំងចូលទៅរស់នៅលាយ ឡំជាមួយប្រជារាស្ត្រខ្មែរទៀតផង។

លោក ត្រឹង ហ្វាយឌឹក បានគូសបញ្ជាក់ទៀតថា ពួកអាណាមទាំងនោះក្តាប់យកផ្នែកកសិកម្ម។ ខ្មែរពេលនោះខ្លាចសន្តិវង្សអាណាមជាទីបំផុត មិនហ៊ានលើបតវាប្រឆាំងពួកអាណាមដែលធ្វើអាណាចក្រលើទឹកដីរបស់ខ្លួនឡើយ។



ព្រះករុណាព្រះមហាក្សត្រ ព្រះបាទអង្គ ខ្លុង បានធ្វើព្រះរាជសារជាច្រើនច្បាប់ ដើម្បីទាក់ទងព្រះចៅណាប៉ូឡេអុងទី៣ Napoleon III នៃប្រទេសបារាំងឲ្យជួយអន្តរាគមន៍យកកម្ពុជាក្រោមមកវិញ។ ក្នុងនោះឃើញមានព្រះរាជសារមួយច្បាប់នៅខែវិច្ឆិកា ឆ្នាំ១៨៥៥ បានថ្វាយព្រះចៅអធិរាជ ណាប៉ូឡេអុងទី៣ តាមរយៈឯកអគ្គរាជទូតបារាំងនៅសិង្ហបុរី Singapore គឺលោក Louis Charles de Montigny ដើម្បីទាក់ទង ជាមិត្តភាព និងសហប្រតិបត្តិការ និងស្នើសុំជំនួយពីស្តេចណាប៉ូឡេអុងទី៣ ក្នុងកិច្ចការពារព្រះរាជាណាចក្ររបស់ព្រះអង្គ។ ជាពិសេស ជួយវាយយកកម្ពុជាក្រោមមកវិញ។ ស្តេចណាប៉ូឡេអុង មិន ឆ្លើយតបនឹង រាជសារនេះទេ។

នៅឆ្នាំ១៨៥៦ ព្រះអង្គបានថ្វាយស្តេចណាប៉ូឡេអុងមួយច្បាប់ទៀត ។ ព្រះរាជសារបានបញ្ជាក់អំពីសិទ្ធិរបស់ព្រះរាជាណាចក្រកម្ពុជានៅលើទឹកដីកម្ពុជាក្រោម ហើយសុំកុំឲ្យស្តេចណាប៉ូឡេអុងទទួលយកទឹកដីនៃផ្នែកណាមួយនៅកម្ពុជាក្រោម ដែលស្តេចអង្គរាមថ្វាយឲ្យសោះ ព្រោះជាទឹកដីរបស់ព្រះរាជាណាចក្រកម្ពុជាទេ។ ជាមួយនោះ ព្រះអង្គបានថ្វាយនូវជំរឿនការពារ ៤ក្បាល, ស្បែងរមាស ២, ថ្នាំគូរតំនូរពណ៌លឿងចំនួន ៥០Piculs, ស្ករ ៥Piculs, ម្រេច ៤Piculs ដល់ស្តេចណាប៉ូឡេអុង ផងដែរ។

នៅឆ្នាំ១៨៥៧ ព្រះករុណាព្រះបាទអង្គ ខ្លុង បានស្នើសុំជាថ្មីទៀត តាមរយៈ Monseigneur Jean-Claude Miche សុំឲ្យព្រះចៅណាប៉ូឡេអុងទី៣ បញ្ជូនទ័ពបារាំងមកវាយយកទឹកដីព្រៃនគរឲ្យខ្មែរ ដោយព្រះអង្គសន្យាថា នៅពេលដែលវាយដណ្តើមបាន ព្រះអង្គនឹងប្រទានប្រាក់ចំនួន ៥០០លានដុល្លារ។ ចំណែកព្រះអង្គរៀបចំទ័ពវាយយកខេត្តទ្រាំង (ខេត្តឃ្នាំង) ព្រះត្រពាំង, ក្រមួនស, មាត់ជ្រូក(ពង្សាវតារតំកល់នៅព្រះបរមរាជវាំង ទំព័រ ៧៥៥ Annales depose au Palais Royal, page 755)។

នៅពេលសង្គ្រាមលោកលើកទី២ ជប៉ុនបានកាន់កាប់កម្ពុជាក្រោមទាំងមូល។ ពេលនោះព្រះ ករុណាព្រះបាទសម្តេចព្រះនរោត្តម សីហនុ បានធ្វើព្រះរាជសារមួយច្បាប់ជូនអធិរាជជប៉ុន ចុះថ្ងៃទី២៥ ខែមិថុនា ឆ្នាំ១៩៤៤ បញ្ជាក់ជូនអធិរាជជប៉ុនអំពីសិទ្ធិរបស់កម្ពុជានៅលើទឹកដីកម្ពុជាក្រោម។

នៅថ្ងៃទី២០ ខែមករា ឆ្នាំ១៩៤៨ ព្រះករុណា នរោត្តម សីហនុ បានធ្វើព្រះរាជសារ ១ច្បាប់ ជូនស្នងការដ្ឋានខ្ពស់បារាំង ក្នុងការប្រឆាំងជំទាស់មិនឲ្យបារាំងទទួលស្គាល់សំណើរបស់ស្តេច ចៅ ដោយ ក្នុងការស្នើឲ្យមានការប្រយុទ្ធ Ky ទាំង៣គឺ ត្រុង គី, បាក់ គី និងណាម គី (Trung Ky, Bac Ky, Nam Ky)។ មានន័យថា យួនកណ្តាល, យួនខាងជើង និងយួនខាងត្បូង ជាប្រទេសយួនតែមួយ។ តែក្នុងព្រះរាជសាររបស់ព្រះអង្គបានប្រឆាំងដាច់ខាត ដោយបានលើកឡើងប្រាប់បារាំងថា យួនពុំមានទឹកដីឯណាយកទៅប្រយុទ្ធទេ គឺយកទឹកដីខ្មែរ ដែលយួនហៅថា ណាម គី ទៅប្រយុទ្ធតែប៉ុណ្ណោះ។

ក្នុងបទអន្តរាគមន៍របស់សម្តេចបរសេដ្ឋា សិន សាន ក្នុងឋានៈតំណាងប្រទេសកម្ពុជា ថ្លែងចំពោះមុខក្រុមប្រឹក្សាដ្ឋានខ្ពស់នៃសហភាពបារាំង ក្នុងសម័យប្រជុំថ្ងៃទី២៩-៣០ ខែវិច្ឆិកា ឆ្នាំ១៩៥១ ដោយបានរំលឹកអំពីលក្ខខណ្ឌទាំងឡាយដែល ព្រះករុណាព្រះបាទសម្តេចព្រះនរោត្តម សីហនុ បានធ្វើឡើងជាសាធារណៈក្នុងឋានៈជាព្រះមហាក្សត្រនៃប្រទេសកម្ពុជា និងរដ្ឋាភិបាលរបស់ព្រះអង្គអំពីសិទ្ធិស្របច្បាប់របស់ព្រះរាជាណាចក្រកម្ពុជានៅលើទឹកដីកម្ពុជាក្រោម ។

ព្រះករុណាព្រះបាទសម្តេចព្រះនរោត្តម សីហនុ បាននៅក្នុងមហាសន្និបាតអង្គការសហប្រជាជាតិលើកទី១២ ឆ្នាំ១៩៥៧ លើកទី១៥ ឆ្នាំ១៩៦០លើកទី១៦ ឆ្នាំ១៩៦១។ និក្ខេបបទរបស់ប្រទេសកម្ពុជាស្តីអំពីទឹកដីខ្មែរ (កម្ពុជាក្រោម) នៅរៀនណាមខាងត្បូង បានប្រគល់ជូនគណៈប្រតិភូបណ្តាប្រទេសជា សមាជិកទាំងអស់ (ក្នុងមហាសន្និបាតលើកទី១២)។ ថ្លែងទៅកាន់មហាសន្និបាតអង្គការសហប្រជាជាតិ ព្រះមហាក្សត្រ ថ្ងៃទី២០ ខែកញ្ញា ឆ្នាំ១៩៦១ ព្រះករុណាព្រះបាទសម្តេចព្រះនរោត្តម សីហនុ បានគូសបញ្ជាក់



សន្និបាតថា ភូសាំងស៊ីន(កម្ពុជាក្រោម)បច្ចុប្បន្នរៀនណាមខាងត្បូង ជាទឹកដីរបស់ព្រះរាជាណាចក្រកម្ពុជា ដែលរៀនណាមបានដណ្តើមយកកាន់កាប់នៅពេលដែលបារាំងបានមកដល់នៅពាក់ កណ្តាលសតវត្សរ៍ ទី១៩។

កសុភាពសំរេចលើផែនទី

១-ផែនទីឥណ្ឌូចិននៅសតវត្សទី៧ និង ទី៨

តាមផែនទីទាំងនេះយើងបានមើលឃើញយ៉ាងច្បាស់លាស់បំផុតអំពីទីតាំងរបស់ប្រទេសកម្ពុជា ដោយនិយាយប្រៀបធៀបទៅនឹងប្រទេសជិតខាងរបស់ខ្លួន គឺប្រទេសសៀម ប្រទេសលាវប្រទេសអណ្តាម និងនគរចេម្ប៉ា ។ នៅក្នុងសៀវភៅ "ប្រវត្តិសាស្ត្រកម្ពុជា" គ្រងទំព័រទី ១១ (Histoire du Cambodge, Claudius Madrolle, A.D.1870 - A.D.1949) លោក ម៉ាដ្រុល បានសរសេរថា ផ្នែកផែនដីរួមនៅក្នុងព្រំដែន ព្រះរាជាណាចក្រកម្ពុជានេះហើយគឺជាផ្នែកទាំងស្រុងមួយនៃបូរណភាពទឹកដីរបស់ខ្មែរ(គឺជារបស់ខ្មែរទាំងស្រុង)។

២-ផែនទីឥណ្ឌូចិន ឥណ្ឌាខាងកើត

គួរនៅឆ្នាំ១៨៩៣ ដកស្រង់ពីសៀវភៅផែនទីភូមិសាស្ត្រUnelina(ជំនួយស្មារតីឯកសាររបស់ក្រសួង ការបរទេសនៃប្រទេសកម្ពុជា ស្តីអំពី ជនជាតិភាគតិចកម្ពុជា) ដែលគេបានគូរជា ថ្មីឥតមានកែប្រែ គំនូស (Traces) របស់ផែនទីគូរនាសតវត្សទី៧នោះ ភូសាំងស៊ីនក្រោម ដែលកើតឡើងដោយដីដុះនិង ល្បប់ទន្លេ មេគង្គជាទីតាំងបន្តនៃព្រះរាជាណាចក្រកម្ពុជានៅលើដីដុះធម្មជាតិ (Continuation GeologiqueឬGeological Continuation) នៃប្រទេសគោកឆ្មុក ។

៣-ផែនទីឥណ្ឌូចិនគួរនៅឆ្នាំ១៦៣៨

ចំនួន៣០ឆ្នាំក្រោយមកទៀត គេបានគូរផែនទីមួយទៀត ដែលបានបង្ហាញយ៉ាងច្បាស់ថា "ភូសាំងស៊ីន បច្ចុប្បន្នដែលជាផែនដីប៉ែកសមុទ្ររបស់កម្ពុជា នៅតែជាផែនដីទាំងមូលរួមក្នុងប្រទេសកម្ពុជា លាតសន្ធឹងតែម្នាក់ឯងគត់ រហូតដល់សមុទ្រ ជាព្រំដែនខាងត្បូងនិងអាគ្នេយ៍របស់ប្រទេសនេះ" ។

៤-ផែនទីមហាអាស៊ីបូព៌ា

ផែនទីមហាអាស៊ីបូព៌ា (ដែលសម្គាល់តំបន់សមុទ្រប៉ែកខាងត្បូង) គួរនៅក្នុងសម័យបារាំងរុករាន អាស៊ី បានដាក់ព្រំដែនយ៉ាងច្បាស់លាស់បំផុត ។ ផែនទីនេះបានទាំងបង្ហាញយ៉ាងច្បាស់ពីប្រទេសកម្ពុជា ដែលលាតសន្ធឹងចាប់ពីព្រំប្រទល់នៃប្រទេសលាវរហូតដល់សមុទ្រ (តាមខ្សែទន្លេមេគង្គ) ដោយក្រសោប កម្ពុជាក្រោមទាំងស្រុងមួយរបស់ព្រះរាជាណាចក្រខ្មែរ ។

៥-ផែនទីឥណ្ឌូចិនរបស់លោក រ៉ូបែរ គួរក្នុងឆ្នាំ១៧១៧

ផែនទីមួយទៀត ដែលគួរដោយលោក រ៉ូបែរ (Robert) ក្នុងឆ្នាំ១៧១៧ នៅក្នុងសៀវភៅ "ឥណ្ឌូចិន (Indochine) ទំព័រ ១១៧ ក្បាលទី១ បានផ្តល់ឯកសារថ្មីមួយទៀតថា កម្ពុជាក្រោមជាផែនដីរបស់ប្រទេស កម្ពុជា ។

៦-ផែនទីរបស់លោក ឌៀរវីល Durville ឆ្នាំ១៧៥៥

ពេលខាងក្រោយបន្តិចមក គឺមុនសន្ធិសញ្ញាក្រុងវីរសៃ Versailles ឆ្នាំ១៧៨៧ ដែលចុះហត្ថលេខា រវាងលោក អេដេក ដាដ្រង់ (Eveque d'Adran) ជាតំណាងប្រទេសអណ្តាមនិងប្រទេសបារាំង ហើយដែល តាមសន្ធិសញ្ញានេះ លោក អេដេក ដាដ្រង់ បាននាំទាំងហានបារាំងមួយក្រុមចូលមកវាយយកកម្ពុជាក្រោម ជាទឹកដីទាំងស្រុងរបស់ប្រទេសកម្ពុជា (សៀវភៅឥណ្ឌូចិន...ក្បាលទី១ ទំព័រទី ១៣៥ (L'Indochine page 135) ។ល។



ការរៀបចំរដ្ឋបាលគ្រប់គ្រងដែនដីកម្ពុជារបស់ព្រះមហាក្សត្រខ្មែរ

ព្រះបាទអង្គចន្ទទី១ បានរៀបចំឡើងវិញនូវរដ្ឋបាលគ្រប់គ្រងដែនដីកម្ពុជាក្រោម ដូចខាងក្រោម៖
នៅឆ្នាំ១៥២៨ ព្រះបាទអង្គចន្ទទី១ បានតែងតាំងពញាទែនឲ្យធ្វើជាចៅហ្វាយស្រុកបាសាក់ ដែល
មានងារជា "ពញាអាទិកវង្សទែន" ។ ចៅហ្វាយស្រុកបាសាក់បានទទួលមរណភាពនៅឆ្នាំ១៥៥១ នៅក្នុង
អាយុ ៧៣ឆ្នាំ។ ព្រះអង្គចន្ទ បានតែងតាំងពញាភាត ឲ្យបន្តជនពិពញាទែន និងបានទទួលងារជាស្និទ្ធ ភូ
បាលភាត។ នៅក្នុងពេលនោះ ចៅហ្វាយខេត្តថ្មីៗបានសាងសង់នូវបន្ទាយទាំងឡាយ និងបានរៀបចំស្រុក
បាសាក់ឡើងវិញ និងខេត្តទាំងអស់នៅកម្ពុជាក្រោម ។

នៅក្នុងស្រុកទ្រាំង ពញាភាត បានកសាងបន្ទាយមួយដូចបន្ទាយលង្វែក ដោយមានស្នាមភ្លោះនិង
ជញ្ជាំងធ្វើអំពីឫស្សី ។ ក្រោយពីមានទឹកជំនន់មួយមកស្និទ្ធភូបាលភាត បានបញ្ជាដល់ទាហានរបស់លោក
ឲ្យកសាងនូវជង្រុកស្រូវមួយនៅក្នុងទីក្រុងនៃស្រុកទ្រាំង ដើម្បីផ្គុំស្រូវសម្រាប់អ្នកស្រុកទទួលទាន ក្នុងករ
ណីដែលមានការរាំងស្ងួត ឬគ្រោះឡើង ។ គឺចាប់ពីសម័យនោះមក អ្នកស្រុកបានហៅស្រុកទ្រាំងថា ជា
ស្រុកឃ្លាំងៗរហូតសព្វថ្ងៃ ។

នៅឆ្នាំ១៥៣៣ ស្និទ្ធភូបាលភាត បានបង្កើត "វត្តឃ្លាំង" ជាកន្លែងដែលគាត់បានរក្សាទុកនូវអ្វីៗទាំង
អស់ ដែលគាត់សរសេរ ឬកត់ត្រាទុកអំពីសមិទ្ធិផលនានារបស់គាត់ ដែលរួមមាន

- ការតែប្រែស្រុកទ្រាំងទៅជាស្រុកឃ្លាំង
- ការបែងចែកស្រុកឃ្លាំង (កម្ពុជាក្រោម) ទៅជា ៥ខេត្ត ។
- ការរៀបចំកងទ័ពជើងគោក និងកងទ័ពជើងទឹក ។
- ការកំណត់បញ្ជារដ្ឋបាល និងគ្រឿងសព្វាវុធរបស់ទាហាន ។
- ទំនៀមទម្លាប់នៃការចូលឆ្នាំខ្មែរ
- ពិធីច្រកព្រះនង្គ័លសម្រាប់ដំណាំនៅក្នុងរដូវរុក្ខ
- ល្បែងរបស់អ្នកចម្បាំង
- ពិធីបុណ្យអុំទូក

- ស្និទ្ធភូបាលភាត បានបែងចែកស្រុកឃ្លាំង (កម្ពុជាក្រោម) ទៅជា ៥ខេត្ត គឺ
- ១-នៅកណ្តាល ជាខេត្តឃ្លាំង ជាមួយនិងទីក្រុងនៃស្រុកទ្រាំង ឬឃ្លាំង ធ្វើជាទីរួមខេត្ត ។
 - ២-ខេត្តព្រះត្រពាំង ដោយមានចៅហ្វាយស្រុកម្នាក់បានទទួលងារជា "មន្ត្រីសេនា ឬរក្សទេស" ។
 - ៣-ខេត្តពលលាវ ដោយមានចៅហ្វាយស្រុកម្នាក់មានងារជា "មន្ត្រីអាទិកសេនា" ។
 - ៤-ខេត្តក្រមួន ស ដោយមានចៅហ្វាយស្រុកម្នាក់មានងារជា "មន្ត្រីពិធីសេនា" ។
 - ៥-ខេត្តបាក់ច ដោយមានចៅហ្វាយស្រុកម្នាក់មានងារជា "មន្ត្រីសេនាជ័យសង្គ្រាម" ។

ស្និទ្ធភូបាលបានទទួលមរណភាពនៅក្នុងអាយុ ៩៤ឆ្នាំ ។

កូនប្រុសរបស់លោកឈ្មោះ ឧកញ៉ា អាទិកវង្ស ឡុង បានបន្តជនពិលោក ការបន្តជនបានធ្វើពិធី
ពុកមកកូនដោយមានការយល់ព្រមពីព្រះមហាក្សត្រ ។

ឆ្នាំ១៥៥៦ នៅក្រោមរជ្ជកាលរបស់ព្រះបរមឥន្ទ្រាពជ (គ.ស.១៥៥៦ - គ.ស.១៥៦៧) ឡុង ជាភូន
ប្រុសរបស់ស្និទ្ធភូបាលភាត ត្រូវបានតែងតាំងជាចៅហ្វាយខេត្ត ឬអនុក្សត្រ នៅក្នុងក្រោម ដោយ
ទទួលងារជា "ឧកញ៉ា អាទិកវង្ស ឡុង" ។ ងាររបស់ចៅហ្វាយខេត្តកម្ពុជាក្រោមនេះ បាន ស្ថិតនៅក្នុង
អ្នកបន្តជនផ្សេងៗទៀតរបស់ឧកញ៉ា ឡុង ដោយរាប់តាំងពីសម័យនោះមក ។



លោកឧកញ៉ា ឡុង បានទទួលមរណភាពនៅក្នុងអាយុ ៨៩ឆ្នាំ នៅក្រោមរជ្ជកាលរបស់ព្រះបាទ ជ័យជេដ្ឋាទី២ (គ.ស.១៦១៨) លោកពុំមានកូនប្រុសបន្តវេនទេ ។

លោក ម៉ិន ជ័យ ជាអ្នកបន្តវេន។ ម៉ិន ជ័យ ត្រូវបានតែងតាំងជាចៅហ្វាយស្រុកបាសាក់ក្រោមរជ្ជ កាលឧកញ៉ា ទេសវង្ស តែងតាំងដោយព្រះបាទជ័យជេដ្ឋាទី២ ដើម្បីជំនួសឧកញ៉ា ឡុង ។

ឧកញ៉ា ទេសវង្ស ម៉ិន ជ័យ បានទទួលមរណភាពនៅក្នុងជន្មាយុ ៨៣ឆ្នាំ នៅក្រោមរជ្ជកាលរបស់ ព្រះអង្គចន្ទ ម៉ិន ជ័យ បានតែងតាំងម្ចាស់ប្រុសរបស់ខ្លួន ចៅពញាពេជ្រ ធ្វើជាចៅហ្វាយខេត្តបាសាក់នៅក្នុង ឆ្នាំ១៦៥៥ ។ ចៅពញាពេជ្រ បានរស់នៅខ្លាំងខ្សាច់ក្នុងខេត្តពលលាវ។ លោកបានទទួលមរណភាព នៅ ក្នុងជន្មាយុ ៧៥ឆ្នាំ ។

ចៅពញា មេរី បានបន្តវេនពីឪពុករបស់ខ្លួន ចៅពញាពេជ្រ នៅក្រោមរជ្ជកាលព្រះបាទ បុទុមរាជា ទី៣ (គ.ស.១៦៦០- គ.ស.១៦៧២)។ ចៅពញាមេរី បានទទួលមុខងារជាឧកញ៉ាអាធិករវង្សនិងបានកសាង នូវបន្ទាយសីមាមួយទៀតនៅ "ពុតឆ្នេរ" នៅក្នុងខេត្តពលលាវ ។ លោកបានទទួលមរណភាពនៅក្នុង អាយុ ៩៨ឆ្នាំ ដោយបានបន្សល់ទុកកូនប្រុសម្នាក់ឈ្មោះ ម៉ិន ភាត ជាអ្នកបន្តវេន។

ម៉ិន ភាត ជាមន្ត្រីស្ថិតក្នុងរជ្ជកាលព្រះបាទ ស្រីធម្មោទ ក្នុងឆ្នាំ១៧១៦ ម៉ិន ភាត ដែលត្រូវបាន តែងតាំងជាចៅហ្វាយខេត្តបន្ទាប់ពីឪពុករបស់ខ្លួននោះ បានបង្ខំចិត្តផ្លាស់ទីក្រុងរបស់ខ្លួននៅពុតឆ្នេរ ខេត្ត ពលលាវ ទៅនៅឃ្លាំងវិញ ដែលជាអតីតទីក្រុងរបស់ស្ថិតុបាលភាត ទីនោះមានយុទ្ធសាស្ត្រល្អជាង ។

ម៉ិន ភាត បានធ្វើឲ្យប្រទេសមានសន្តិភាព យកចិត្តទុកដាក់ និងការងារសង្គមនិងសាសនា និងការ រៀបចំទឹកដី ។ លោកបានអញ្ជើញមកកម្ពុជា ដើម្បីនិមន្តព្រះសង្ឃ ដែលមានការចេះដឹងជ្រៅជ្រះ ដើម្បី បង្រៀន "ធម្មវិន័យ" ដល់ព្រះពុទ្ធសាសនិកជននៅកម្ពុជាក្រោម ។

"ម៉ិន ភាត" បានទទួលមរណភាពនៅក្នុងអាយុ ៩០ឆ្នាំ បន្សល់ទុកកូនប្រុសម្នាក់ឈ្មោះ សូរ ។

ម៉ិន សូរ ជំនួសឪពុករបស់លោកនៅឆ្នាំ១៧៥៨ នៅក្រោមរជ្ជកាលរបស់ព្រះស្រីសុរិយោពណ៌(ព្រះ ឧទ័យទី២ គ.ស.១៧៥៨ - គ.ស.១៧៧៥) ។ ម៉ិន សូរ បានគាំទ្រដល់ការលុកលុយរបស់អណ្តាម នៅក្នុង តំបន់បាយឆៅ និងបានធ្វើរបាយការណ៍ទៅថ្វាយព្រះមហាក្សត្រនៃប្រទេសកម្ពុជា ដើម្បីទទួល បាននូវ កម្លាំងបន្ថែម ដើម្បីប្រឆាំងជាមួយពួកអណ្តាម ។ លោកបានទទួលមរណភាពនៅក្នុងអាយុ ៧១ឆ្នាំ ។ កូន ប្រុសរបស់លោកឈ្មោះ ម៉ិន ណែម បានជំនួសលោកនៅឆ្នាំ១៧៩៦ នៅពេលព្រះបាទអង្គអង្គ (គ.ស. ១៧៩៦ - គ.ស.១៨០៦) ពេលនោះប្រទេសកម្ពុជា បានឆ្លងកាត់នូវដំណាក់កាលដំលំបាក ដែល បានបន្ត ដល់ក្នុងរជ្ជកាលព្រះបាទអង្គចន្ទទី២ (គ.ស.១៨០៦ - គ.ស.១៨៣៤) និងនៅក្រោមរជ្ជកាលម្ចាស់ ក្សត្រីយ័ អង្គម៉ី (គ.ស.១៨៣៤ - គ.ស.១៨៤១)។ ម៉ិន ណែម ដែលបានរក្សាការតស៊ូទល់នឹងកងទ័ពអណ្តាម នោះ បានទទួលមរណភាពនៅក្នុងអាយុ ៨៩ឆ្នាំ ។

អំពីការវាតនីក៍ដ៏របស់យួន ចូលមកនីក៍ដ៏កម្ពុជាក្រោម

ដើមកំណើតនៃជនជាតិយួន

ជនជាតិយួនមានដើមកំណើតនៅប្រទេសចិនបែកខាងត្បូង ក្នុងខេត្តយួនណាន តាមវាលទំនាប នៃទន្លេយ៉ង់សេ Yang Tse ។ ពួកនេះមានឈ្មោះដើមហៅថា ណាមវៀត (Namviet) ដានណាម, ណាម យ៉ៃ, អាណ្តាម ដាយវៀត ឬយូអើ (Yue) ដែលខ្មែរយើងហៅថាឈ្មោះថា យួនៗនោះ។ ពួកសាសន៍ គ្មានជាប់ពូជ អំបូរជាមួយខ្មែរមនទេ។ យួនបានប្តូរឈ្មោះទៅជារៀតណាមរហូតសព្វថ្ងៃ ក្នុងរជ្ជកាលព្រះបាទ យ៉ាឡុង ឆ្នាំ១៨០២ ហើយត្រូវបានចិនទទួលស្គាល់ក្នុងឆ្នាំ១៨០៤ ។



ការរកក្បាលនៃជាតិយួនមកលើដៃនគរក្រិច

ដែនតុងកឹង ឬដីទំនាបទន្លេក្រហម (Delta du Fleuve Rouge ឬ Red River Delta) ដែលយួន ហៅថា "បាក់កី" (Bac KY) ឬដែលយួនកុម្មុយនិស្តនិយមហៅថា "បាក់បូ" (Bac Bo) ជាដីរបស់កុល សម្ព័ន្ធម៉ៅ (Meo) ម៉ៃយ (Mois) ថៃ (Thai) ម៉ិន (Man) ។ ល ។

លុះដល់ឆ្នាំ១១១១ មុនគ.ស ទើបជនជាតិយួនវាតទឹកលើតំបន់នេះ។ គេតាំងរាជធានីមួយឈ្មោះថា ក្រុងដុងគីញ (Dong Kinh) ដែលក្រោយមកប្តូរមកជា ហាណូយ រហូតសព្វថ្ងៃ។ ចំណែកឯជនជាតិដើមកំនាំងគ្នារៀសខ្លួនឡើងទៅនៅលើភ្នំអស់ទៅ។ តុងកឹង ឬបាក់កីនេះ ស្ថិតនៅក្រោមការត្រួតត្រាចិនប្រហែល ១០០០ឆ្នាំ គិតពីឆ្នាំ១១១១ មុនគ.ស រហូតដល់ឆ្នាំ៩៣៩ នៃគ.ស ។

ការវាតទឹករបស់ជនជាតិយួនមកលើនគរចំប៉ា

នគរចាម ឬចំប៉ានេះ លាតសន្ធឹងតាមឆ្នេរសមុទ្រចិន ចាប់តាំងពីខេត្តក្វាងប៊ីញ (Quang Binh) រហូតដល់ខេត្តផាន់ ផៀក (Phang Thiet)។ ជនជាតិយួនបានវាតទឹកនគរចំប៉ាពីចាម ចាប់តាំងពីឆ្នាំ គ.ស៦០៥ រហូត គ.ស១៤៧០ គេប្រែ ឈ្មោះហៅថា អាណាម ឬ ដែលយួននិយមហៅថា "ទ្រុងកី" (Trung Ky) ពួកកុម្មុយនិស្តហៅថា "ទ្រុងបូ" (Trung Bo) ដែលមានរាជធានីឈ្មោះ ក្រុងអ៊ី (Hue) ។ ទឹកដីចាម ត្រូវបានពួកយួនទន្រ្ទានយកទាំងស្រុង នៅក្នុងសតវត្សរ៍ទី១៧។

ការវាតទឹករបស់យួនមកលើទឹកដីកម្ពុជាក្រោម

ក្នុងមហិទ្ធភាពបត្របាក់យកទឹកដីខ្មែរកម្ពុជាក្រោម យួនប្រើមធ្យោបាយយុទ្ធសាស្ត្រច្រើនជាងយកទឹកដីចំប៉ា។ យួនបានអនុវត្តយុទ្ធសាស្ត្រយូរអង្វែងរហូតជាង ៣០០ឆ្នាំ គឺពីឆ្នាំ១៦១៨ ដល់ ឆ្នាំ១៩៥៩ ទើបយកកម្ពុជាក្រោមបាន ប៉ុន្តែមិនមែនមានន័យថា យួនយកទឹកដីខ្មែរកម្ពុជាក្រោមស្របច្បាប់នោះទេ ។

*យុទ្ធសាស្ត្រទី១ យកស្រីស្អាត បុណ្យសក្តិ លុយកាក់ មកទាក់ទាញស្តេចខ្មែរ និងមន្ត្រីខ្មែរ
យុទ្ធសាស្ត្រទី២ បង្ខូរចូលនៃជនជាតិយួន រួចបញ្ជ្រាតាំងទីលំនៅលើទឹកដីខ្មែរ
យុទ្ធសាស្ត្រទី៣ កក្កើតកាយវិជ្ជាក្នុងឲ្យមានជម្លោះ រួចមកជួយធ្វើអន្តរាគមន៍*

ល្បិចកលហោងមិញ ក្នុងការវាតទឹកនគរកម្ពុជាក្រោម

ដើម្បីយកទឹកដីខ្មែរកម្ពុជាក្រោមឲ្យបានពេញលេញ ហោងមិញ (មេដឹកនាំដ៏ល្បីល្បាញបំផុតរបស់យួន) បានប្រើល្បិចកលដ៏ប៉ិនប្រសព្វក្នុងរូបភាពនយោបាយ ឯកភាពជនជាតិវៀតណាម ឯកភាពទឹកដីវៀតណាម (Unitleation des Ky) ក្រោមការដឹកនាំរបស់បក្សកុម្មុយនិស្តឥណ្ឌូចិន ដែលមានហោងមិញជាប្រធាន។ នយោបាយទុច្ចរិតដែលហោងមិញធ្វើដើម្បីយកដីខ្មែរគឺ

- ១- ទាមទារឯករាជ្យ ឯកភាពជនជាតិយួន។
- ២- ដេញបាក់ឯចេញពីឥណ្ឌូចិន ។
- ៣- ត្រួតត្រាឥណ្ឌូចិនជំនួសបាក់ឯ

ហ្វូដីមិញបានដើរតួជាតំណាងប្រជាពលរដ្ឋទាំងឡាយនៅឥណ្ឌូចិន តាំងពីឆ្នាំ១៩១៩។ ហ្វូដីមិញបានធ្វើឲ្យគំរូមួយក្នុងនាម ឥណ្ឌូចិន សុំចូលជួបលោកប្រធានាធិបតីអាមេរិក រៀលស័រ Wilson, ៤ មីនា ១៩១៣ - ៤ មីនា ១៩២១) នៅក្រុងប៉ារីស ។





ប្រវត្តិសង្ខេបនៃគណបក្សកុម្មុយនិស្តកម្ពុជា

ទី១-សមាគមយុវជនបដិវត្តន៍យួន (Association de la Jeunesse Révolutionnaire du Vietnam) ហោជីមិញ កាលនោះមានឈ្មោះថា រៀង អៃ ក្វឹក Nguyễn Ái Quốc ឬ Nguyễn Tất Thành បានដឹក នាំ អ្នកស្នេហាជាតិយួន ដើម្បីបង្កើតសមាគមនេះឡើងនៅក្រុងកុងតុង ក្នុងប្រទេសចិនក្នុងឆ.ស១៩២៥ ។ សមាគមនេះបង្កើតឡើងក្នុងគោលបំណងអប់រំជនជាតិយួនឲ្យមានស្មារតីជាតិនិយម។ សមាជិកសំខាន់ៗ ដែលបង្កើតសមាគមនេះមាន ហោជីមិញ, ហូឡុងមៅ, ខៀ ហុងសុង ផា វ៉ាន់ដុង ។ល។

លុះដល់ឆ្នាំ១៩២៧ លោក រៀង កៃ ចៀក Chiang Kai-shek បានដេញពួកអ្នកជំនាញការរុស្ស៊ី ហើយនិងហោជីមិញឲ្យទៅម៉ូស្កូវិញ។ សមាជិកសំខាន់ៗខ្លះទៀតត្រូវពួកចិនចាប់បាន ហើយដាក់គុក ។

ដល់ឆ្នាំ១៩២៩ ខៀ ហុងសុង ជាអ្នកទទួលខុសត្រូវចំពោះសមាគមជំនួសហូជីមិញ។ សមាគមនេះ ក៏ត្រូវរលាយនៅពេលនោះទៅ ។ សមាជិកទាំងប៉ុន្មានបែកគ្នាជា ៣ក្រុម ហើយបានបង្កើតជាគណបក្ស ៣ ខុសៗគ្នា។

- ទី១-គណបក្សកុម្មុយនិស្តកម្ពុជា
- ទី២-គណបក្សកុម្មុយនិស្តអាណានិគម
- ទី៣-សហភាពកុម្មុយនិស្តកម្ពុជា

ដំណឹងបាក់បែកគ្នានេះបានឮទៅដល់ រៀង អៃ ក្វឹក ។ ពេលនោះ រៀង អៃក្វឹកឬហោជីមិញកំពុង ពូនសម្លុំនៅប្រទេសសៀម ។ គាត់ក៏កោះប្រជុំមេមក្សធំៗទាំង ៣ ដែលទើបបានបង្កើតនោះ ហើយ សុំឲ្យ មេគណបក្សធំៗទាំង ៣លុបគណបក្សរបស់ខ្លួនចោលទាំងអស់ ហើយបង្កើតគណបក្សថ្មីមួយជំនួសវិញ។ គណបក្សថ្មីនោះ មានឈ្មោះថា គណបក្សកុម្មុយនិស្តវៀតណាម ដែលមានទីស្នាក់នៅក្រុង ហៃហុង។ ដើម្បីឲ្យបានសម្រេចគោលបំណងរបស់គេ ដែលចង់ត្រួតត្រាឥណ្ឌូចិនទាំងមូលនោះ រៀង អៃ ក្វឹក បាន សម្រេចជាមួយនឹងសហការីជំនិតៗខ្លះ ដូចជា ផា វ៉ាន់ ដុង យី រៀង យ៉ាប់ ដាង ថៃ ម៉ៃ ជាដើម ប្តូរឈ្មោះ ពីបក្សកុម្មុយនិស្តវៀតណាមមកជាបក្សកុម្មុយនិស្តកម្ពុជា នៅថ្ងៃទី០៣ ខែកុម្ភៈ ឆ្នាំ១៩៣០ ។


រៀង អាយ ក្វឹក បានលូចឆ្លងទៅប្រទេសចិន ត្រូវបានអង់គ្លេសចាប់ដាក់គុកនៅក្រុងហុងកុង ក្នុង ឆ្នាំ១៩៣១ ។ ដូច្នោះពេលនោះយើងឃើញថា គណបក្សកុម្មុយនិស្តកម្ពុជាស្ទើរតែរលាយរូប ។

រៀង អៃ ក្វឹក ដែលគេស្មានថា តែស្លាប់កាលពីឆ្នាំ១៩៣២ នៅក្រុងហុងកុងនោះ ក៏បានលេចមក ក្នុងឆាកនយោបាយវិញ ដោយផ្លាស់ឈ្មោះជាហោជីមិញ ។ នៅឆ្នាំ១៩៤១ ហោជីមិញបានកោះហៅ សហ ការីសំខាន់ៗរបស់គាត់នៅក្នុងគណបក្សកុម្មុយនិស្តកម្ពុជាទៅប្រជុំជាសមាជនៅក្រុងស៊ីនស៊ី នៃប្រទេស ចិន។ សមាជនេះបានសម្រេចបង្កើតរណសិរ្សមួយ ដែលមានឈ្មោះថាអក្សរកាត់ថារណសិរ្សយៀកមិញ។ គោលបំណងរបស់គេ គឺប្រមូលជនជាតិយួនគ្រប់ជាន់ថ្នាក់ ដើម្បី

- ទី១-រកត្បាតលុកលុយកម្ពុជាក្រោម ប្រទេសខ្មែរ និង ប្រទេសលាវ ។
- ទី២-ច្បាំងកំចាត់បារាំង ហើយនិងជប៉ុន ។

ដូច្នោះយើងឃើញថា ពួកកុម្មុយនិស្តកម្ពុជាមានអង្គការប្រយុទ្ធខាងនយោបាយផង និងខាងយោ ធាផង។ ដោយសាររណសិរ្សយៀកមិញនេះ ពួកកុម្មុយនិស្តយួនបានរកត្បាតពេញប្រទេសទាំង ឡាយ នៅឥណ្ឌូចិន យួន កម្ពុជាក្រោម ខ្មែរ លាវ ។

ក្រោយមកនៅថ្ងៃទី០២ កញ្ញា ១៩៤៥ ក្រោយដែលជប៉ុនបានប្រកាសចុះចាញ់ក្នុងសង្គ្រាមលើកទី២ ហូជីមិញបានប្រកាសឯករាជ្យប្រទេសវៀតណាម និងប្រកាសបង្កើតសាធារណរដ្ឋ



គេយ្យវៀតណាម ។ ចំណែកឯព្រះចៅចៅដោយសុខចិត្តលះបង់រាជសម្បត្តិប្រគល់អំណាចទាំងអស់ឲ្យ
ហោជីមិញ ។ ហោជីមិញក៏បានតែងតាំងស្តេចចៅដោយ ជាទីប្រឹក្សាជាន់ខ្ពស់នៃសាធារណរដ្ឋថ្មីនេះ។ ពេល
នោះ ដើម្បីឲ្យមានការគាំទ្រពីប្រទេសអាមេរិកាំង អង់គ្លេស និងពលរដ្ឋយួន ដែលមិនស្រឡាញ់លទ្ធិកុម្មុយ
និស្តនោះ ហោជីមិញក៏បានប្រកាសលុបគណបក្សកុម្មុយនិស្តឥណ្ឌូចិនចោលកាលពីខែវិច្ឆិកា ១៩៤៥។ តែ
ដើម្បីឲ្យស្រ្តី និងចិនកុម្មុយនិស្តរបស់ មេវី សេឡុង និង សមមិត្តរបស់គាត់មានការទុកចិត្តហោជីមិញបាន
បង្កើតសមាគមមួយជំនួសគណបក្សកុម្មុយនិស្តឥណ្ឌូចិន ។ សមាគមនោះមានឈ្មោះ សមាគមឥណ្ឌូចិន
ខាងការសិក្សាលទ្ធិម៉ាក្ស (Association Indochinoise pour les Études Marxistes ឬ Indochinese Association
for Marxist Studies) ដែលមានសកម្មភាពដូចគណបក្សកុម្មុយនិស្តឥណ្ឌូចិន ដដែល ។

ម្យ៉ាងទៀត អ្នកប្រាជ្ញខាងប្រវត្តិសាស្ត្រជាច្រើន គេបានសំគាល់ថាឆ្នាំ១៩៤១គឺជាឆ្នាំដែលឥណ្ឌូចិន
ចាប់ផ្តើមផ្ទុះសង្គ្រាមឡើងជាដំបូង ដោយហេតុថា ពួកយៀកមិញបានធ្វើការលុកលុយប្រទេស ទាំងឡាយ
នៅឥណ្ឌូចិន ។ ខែមករា ១៩៤៦ ហោជីមិញបានជាប់ឆ្នោតជាប្រធានាធិបតីវៀតណាម ។ ពេលនោះ ហោ
ជីមិញ បានរៀបចំធ្វើជាអាស៊ីប្រមូលប្រមូលជាតិមួយឈ្មោះថា អាស៊ីប្រលៀងវៀត Lien Viet គណបក្ស
នយោបាយធំៗទៀតជាច្រើនបានចូលទៅក្នុងអាស៊ីប្រលៀងវៀតនេះផងដែរ ។

ចាប់តាំងពីពេលនេះមកហើយ ដែលគេឃើញរដ្ឋាភិបាលរបស់ហោជីមិញចាប់ផ្តើមរៀបចំអនុវត្តន៍
នូវនយោបាយរបស់ខ្លួនឲ្យស្របទៅតាមកម្មវិធីនយោបាយរបស់គណបក្សកុម្មុយនិស្តឥណ្ឌូចិនគឺ ៖

- ទាមទារដឹកនាំជាក្រោម
- ឯករាជ្យនិងឯកភាពវៀតណាម
- ដេញបារាំងពីឥណ្ឌូចិន
- ត្រួតត្រាឥណ្ឌូចិនជំនួសបារាំង

ក្នុងការទាមទារទឹកដីខ្មែរកម្ពុជាក្រោមនេះ ហោជីមិញបានប្រើកលល្បិចយ៉ាងចំរុះប្រសព្វបំផុត ។
ហោជីមិញបានចុះហត្ថលេខាលើសេចក្តីព្រមព្រៀងជាមួយបារាំងចំនួន ៣លើករួចជាស្រេចទៅហើយ គឺ
សេចក្តីព្រមព្រៀងនៅក្រុងហាណូយចុះថ្ងៃទី៦ មីនា ១៩៤៦ (Accord Franco-Vietnamien du 6 Mars 1946
en Hanoi ឬ Accord Between France and the Democratic Republic of Vietnam, 6 March 1946)។ សេចក្តីព្រម
ព្រៀងនេះជាលទ្ធផលនៃការចរចាយ៉ាងស្វិតស្វាញរវាងហោជីមិញ និងបារាំង អំពីបញ្ហាបញ្ចូលទឹកដី ខ្មែរ
កម្ពុជាក្រោមទៅជាឯកភាពទឹកដីជាមួយវៀតណាម (យកទឹកដីខ្មែរបញ្ចូលជាទឹកដីយួន) ។ល។ សេចក្តី
ព្រមព្រៀងក្រុងដាឡាក់ ចុះថ្ងៃទី២៤ មេសា ១៩៤៦ (Accord de Dalat du 24 April 1946 ឬ Agreement of 24
April 1946 Between France and the Democratic Republic of Vietnam in Dalat)។ សេចក្តីព្រមព្រៀង នេះជា
លទ្ធផលនៃសន្តិសុខក្រុងដាឡាក់ រវាងគណៈប្រតិភូបារាំង និងគណ ប្រតិភូយៀកមិញ ស្តីអំពីការអនុវត្តន៍
នូវសេចក្តីព្រមព្រៀងចុះថ្ងៃទី០៦ មីនា ១៩៤៦ ។

សទ្ធិសញ្ញាបណ្តោះអាសន្ននៅទីក្រុងហ្វូងតែណើម្នូ ចុះថ្ងៃទី១៤ កញ្ញា ១៩៤៦ (Modus Vivendi du
14 September 1946 a Fontainebleau) សទ្ធិសញ្ញាបណ្តោះអាសន្ននេះ បានមកពីសន្តិសុខមួយយ៉ាងយូរ និង
យ៉ាងលំបាករវាងយួន និង បារាំង ស្តីអំពីបញ្ហាកម្ពុជាក្រោម ឯករាជ្យនិងឯកភាពវៀតណាម បញ្ហា
សហព័ន្ធឥណ្ឌូចិន (Federal Indochinoise ឬ Indochinese Federation) ។ល។

សេចក្តីព្រមព្រៀង ឬសទ្ធិសញ្ញាបណ្តោះអាសន្នទាំង៣លើកនេះសុទ្ធតែជាបញ្ហាដែលទាក់ទងនឹង
ប្រទេសខ្មែរយើងទាំងអស់ ប៉ុន្តែគេចុះហត្ថលេខាមិនឲ្យខ្មែរយើងចូលរួមជាមួយផងទេ។ គេ
ល្បិចរបស់កុម្មុយនិស្តឥណ្ឌូចិនក្នុងការរៀបត្រួតត្រាប្រទេសទាំងអស់នៅឥណ្ឌូចិន ។



១៦៧

ម្យ៉ាងទៀតដោយហេតុថា គោលបំណងរបស់គេខាងលើនេះ មិនបានសម្រេច ពួកយុទ្ធសាស្ត្រយុទ្ធសាស្ត្រក៏បានចាប់ផ្តើមវាយបាក់ចេញមុខមែនទែន តាំងពីថ្ងៃទី១៩ ធ្នូ ១៩៤៦ ។

ក្នុងការប្រយុទ្ធជាមួយបារាំងនេះ រណសិរ្សលៀងវៀត បានដើរតួយ៉ាងសំខាន់នៅក្នុងប្រទេសយួន ចំណែកឯពួកយៀកមិញវិញ គេខំប្រឹងប្រែងយ៉ាងសម្បើមនៅកម្ពុជាក្រោម នៅប្រទេសខ្មែរនិងលាវ ។

ចម្បាំងរវាងបារាំងនិងយួនបានចប់ (ក្រោយដែលបារាំងចាញ់សង្គ្រាមនៅរៀងរៀងភូគោលពីថ្ងៃទី ៧ ឧសភា ១៩៥៤) ដោយសន្តិសុខហ្វ្រែនឌូណូវ ល្អិត បញ្ជាក់ស្តីអំពី បញ្ជាក់ស្តីអំពី ដែលបានបញ្ចប់កិច្ចការរបស់ខ្លួននៅ ថ្ងៃទី២០កក្កដា១៩៥៤ដោយចែកប្រទេសយួនជា ២ តាមបណ្តោយខ្សែស្របទី១៧ ។ តែអ្វីដែលគេធ្វើបាន សម្រេចជោគជ័យតាមផែនការយុទ្ធសាស្ត្ររបស់គេនោះគឺ

- យកបានទឹកដីកម្ពុជាក្រោមជាស្ថាពរ
- ប្រទេសយួនបានឯករាជ្យពេញលេញ
- បារាំងចាកចេញពីឥណ្ឌូណាចិន
- ឯកភាពជាតិ និងឯកភាពទឹកដីរបស់យួន (យកទឹកដីខ្មែរបញ្ចូលជាទឹកដីយួន)

ចំពោះយុទ្ធសាស្ត្រ សហព័ន្ធនៃឥណ្ឌូចិនកុំពុងអនុវត្តសព្វថ្ងៃ។

អំពីអាណានិគមបារាំងកាត់ទឹកដីខ្មែរឲ្យយួន

មុននឹងដកអាណានិគមរបស់ខ្លួនចេញពីទឹកដីកម្ពុជាក្រោម បារាំងបានបន្សល់ទុកនូវអនុស្សាវរីយ៍ ដ៏សែនឈឺចាប់បំផុត ធ្វើឲ្យប្រជាពលរដ្ឋខ្មែរកម្ពុជាក្រោមទទួលរងទុក្ខវេទនាដ៏សែនខ្លោចផ្សាទៅនោះគឺធ្វើច្បាប់ លេខ ៤៩-៧៣៣ កាត់ទឹកដីខ្មែរកម្ពុជាក្រោមឲ្យយួន។

ខ្លឹមសារនៃច្បាប់ទាំងស្រុងមានដូចតទៅ ៖

Loi No. 49-733 du 4 Juin 1949 modifiant le statut de la Cochinchine dans l'Union française. Après avis de l'Assemblée nationale de l'Union française, L'Assemblée nationale et le Conseil de la République ont délibéré, L'Assemblée nationale a adopté, Le Président de la République promulgue le loi dont la teneur suit:

Art. 1er - Dans le cadre fixé à L'article 60 le la Constitution de la République française et après l'avis émis, dans sa séance du 23 april 1949, par l'Assemblée territoriale de Cochinchine, le statut de la Cochinchine est modifié dans les conditions prévues à l'article ci-après.

Art. 2.- Le territoire de la Cochinchine est rattaché à l'Etat associé du Viet-Nam suivant les termes de la declaration commune du 5 juin 1948 et de la declaration du Gouvernement française du 19 août 1948. La Cochinchine cesse en conséquence d'avoir le statut de territoire d'outre-mer.

Art. 3- En cas de changement du statut du Viet-Nam, le statut de la Cochinchine fera l'objet d'une nouvelle deliberation des assemblées prévues à l'article 75 de la Constitution (Titre VIII: De l'Union française).

La présente loi sera executée comme loi de l'Etat. Fait à Toulon, le 4 Juin 1949.

VINCENT AURIOL HENRI QUEUILLE. PAUL COSTE-FLAUR

Le Président de la République Le president du conseil des ministres, Le Ministère de la France d'outre-mer

១៦៧



ថា ប្រទេសអណ្ណាមកំពុងជាប់ច្បាំងជាមួយប្រទេសចិន មានសេដ្ឋីត្រូវការជាចំបាប់ចំពោះដីនោះ ហើយ អង្គរស្តេចខ្មែរឲ្យទុកដីនោះឲ្យយូរប្រើប្រាស់សិន ។ ក្សត្រីជាតិសាសន៍យួននេះបានសន្យាយ៉ាងជាក់លាក់ ថា នឹងប្រគល់ដីទាំងនោះមកឲ្យខ្មែរវិញ ពេលណាអធិរាជអាណាចក្រអណ្ណាមលែងត្រូវការ។

ក្រោយមកព្រះបាទអង្គចន្ទ ក៏បានស្នើឲ្យយួនប្រគល់ដីទាំងអស់នោះមកឲ្យខ្មែរម្តងទៀត។ លើក នេះ ក្សត្រីមេម៉ាយជាតិយួនអណ្ណាមដដែលបានសុំឲ្យព្រះអង្គចន្ទឲ្យទុកដីកោះក្របីនិងមួយស៊ុយ នេះ ជា ចំណែកផ្តាច់មុខរបស់យួន ព្រោះព្រះនាងមានឋានៈជាក្សត្រីយានីប្រទេសខ្មែរ (មហេសីក្សត្រ សោយរាជ្យ ព្រះបាទជ័យវរ្ម័នទី២)។

ដូច្នេះដីទាំងពីរចំណែកដ៏ធំ គឺមួយ ស៊ុយ និង កោះក្របី (ព្រៃនគរ) ដែលបានធ្លាក់ចូលទៅក្នុងដៃ របស់យួនអណ្ណាម គឺដោយស្ម័គ្រចិត្តរបស់យួន ។ ពុំមែនស្តេចខ្មែរប្រគល់ឲ្យយួននោះទេ។

ក្រោយមកទៀត ពួកយួនបានពង្រីកទឹកដីនៅប៉ែកខាងក្រោមនេះឥតឈប់ឈរ ដោយពួកវាបាន ឆ្លៀតធ្វើការនៅក្នុងពេលណា ដែលស្តេចខ្មែរឈ្លោះទាស់ទែងច្បាំងដណ្តើមរាជ្យគ្នា ។

នៅឆ្នាំ១៧៤៥ យួនបានលើកទ័ពចំនួន ២០.០០០នាក់មកជួយច្បាំងឧបរាជ នន់ ទល់ នឹងព្រះអង្គ សុរ។ បន្ទាប់ពីព្រះអង្គម្ចាស់ សុរ ទទួលបរាជ័យ ពួកកងទ័ពយួនទាំងនោះ បានចូលទៅតាំងទីលំនៅដោយ ស្រួលនៅកម្ពុជាក្រោម ។

ពេលដែលយួនបានមកតាំងទីលំនៅបានចំនួនច្រើនល្មមហើយ ពួកយួនទាំងនោះក៏ចាប់ផ្តើមចែក ទឹកដីស្រែកតូចៗ ចិតនៅក្រោមការត្រួតត្រារបស់មេទ័ពយួនម្នាក់កាន់កាប់អំណាចស៊ីវិល និងយោធា តាំងនៅព្រៃនគរ ទោះបីពេលនោះ នៅបណ្តាខេត្តចំនួនច្រើនបានកាន់កាប់ជាផ្លូវការដោយមន្ត្រីខ្មែរ ដែល មានងារថា ចៅហ្វាយស្រុក ឬក្រឡាពាសក៏ដោយ។ ជានិច្ចហេតុមួយទៀត ដូចជាការរាតត្រីចូលកាន់ កាប់ (prise possession) ខេត្តមីថរ និង វិញឡុង ។ យួនអណ្ណាមបានបន្តធ្វើទ័ពខ្មែរចូលកាន់កាប់ខេត្តទាំង ពីរនេះអស់ពីលើក លុះមិនសម្រេចស្តេចយួនក៏ចេញមុខឲ្យទ័ពយួនដណ្តើមខេត្តទាំងនោះតែម្តង ។ រឿង របៀបនេះត្រូវយួនប្រើទៀតក្នុងឆ្នាំ១៧៤៥ ក្នុងការដណ្តើមយកខេត្តស្រុកទ្រាំង ។

ដូច្នេះពីដំណាក់កាលមួយជាបន្តបន្ទាប់ ប្រជាពលរដ្ឋខ្មែរបានបោះប្រោកទ្រើងប្រឆាំងនឹងយួនគ្មាន ឈប់ឈរជាការបញ្ជាក់យ៉ាងច្បាស់ថា គ្មានស្តេចខ្មែរអង្គណាមួយ គ្មានរាស្ត្រខ្មែរណាម្នាក់បានប្រគល់ឬ ព្រមបោះបង់ចោលទឹកដីកម្ពុជាក្រោម ឲ្យពួកយួនឡើយ រហូតដល់ធ្វើឲ្យលោក ម៉ូរ៉ា (Moura) ប្រវត្តិវិទូជន ជាតិបារាំងដំណ្រើស្បាញបានសរសេរយ៉ាងក្បោះក្បាយពីទឹកចិត្តដ៏អង់អាចក្លាហាននៃប្រជាពលរដ្ឋខ្មែរដែល យើងសូមដកស្រង់ខ្លះៗមកជូនជ្រាបដូចតទៅ៖

បើខ្មែរបានបណ្តាយឲ្យគេនង្វះស្បែក (ដណ្តើមដី) ដោយគ្មានពាក្យអ្វីតវ៉ានោះ យើងគ្មានពាក្យអី ត្រូវនិយាយទេ តែប្រជាពលរដ្ឋខ្មែរមិនដែលនៅស្ងៀមឬបោះបង់ការតវ៉ាទាមទារទេដូច្នេះទៅអនាគតខ្មែរនឹង ទាមទារមកវិញ។ វិធានស្តីអំពីអាជ្ញាយុកាលមិនអាចផុតរលត់ទេ។ ការទាមទារមកវិញជាការសេមម្សេ ចំពោះយួន ដែលតែងតែបានគំរាមកំហែងយកដីកម្ពុសិទ្ធិរបស់អ្នកជិតខាង។

ទឹកដីកម្ពុជាក្រោមបច្ចុប្បន្ន

កម្ពុជាក្រោម ជាអតីតទឹកដីនៃព្រះរាជាណាចក្រកម្ពុជាស្ថិតនៅខាងកើតជៀងខាងត្បូងនៃព្រះរាជា ណាចក្រកម្ពុជា។ បច្ចុប្បន្នជាចំណែកមួយនៃទឹកដីសាធារណរដ្ឋសង្គមនិយមវៀតណាមប៉ែកខាងត្បូង (South Vietnam) ។ កម្ពុជាក្រោមត្រូវរាណានិគមបារាំងកាត់ផ្តាច់ពីកម្ពុជាផ្តល់ទៅឱ្យអាជ្ញាធរវៀតណាម។



ធ្វើជាអាណានិគមបន្តរហូតដល់សព្វថ្ងៃក្រោមច្បាប់អាណានិគមបារាំង លេខ ៤៩-៧៣៣ ចុះថ្ងៃទី ០៤ ខែ មិថុនា ឆ្នាំ១៩៤៩ នៅទីក្រុង Toulon នៃប្រទេសបារាំង ។

កាលពីសម័យដើម ទឹកដីកម្ពុជាក្រោម គេហៅថា កម្ពុជាទឹកលិច ឬកម្ពុជាក្រោម (កម្ពុជាប៉ែកខាង ក្រោម)ហើយគេអាចហៅបានម្យ៉ាងទៀតថា ដែនដីសណ្តមេគង្គ (Mekong Delta)។ នៅសម័យអាណា និគមបារាំងត្រួតត្រាឥណ្ឌូចិន ទឹកដីកម្ពុជាក្រោមត្រូវបានបារាំងហៅថា Basse Cochinchine (ភូសាំងស៊ិន ក្រោម) ។

ចំពោះថ្ងៃដី និងចំនួនប្រជារាស្ត្រខ្មែរដែលកំពុងរស់នៅលើទឹកដីកម្ពុជាក្រោមសព្វថ្ងៃ នៅមានបញ្ហា សុគតស្នាញណាស់ ពីព្រោះពុំមានវិជ្ជាស្ថានជាតិណាមួយបានធ្វើជំរឿនឬកំណត់ឱ្យបានច្បាស់លាស់ទេ ។ ទោះបីជាយ៉ាងនេះក៏ដោយ យើងបានធ្វើការសិក្សាស្រាវជ្រាវតាមឯកសារដើមសម័យអាណានិគមបារាំង ត្រួតត្រាឥណ្ឌូចិន បានបង្ហាញឱ្យឃើញថា ទឹកដីកម្ពុជាក្រោមមានទំហំថ្ងៃដី ៦៨.៩៦៥គីឡូម៉ែត្រក្រឡា។ តួលេខនេះគឺតាមឯកសារបារាំងក្នុងឆ្នាំ១៩៤៥ព្រោះនៅពេលនោះអាណានិគមបារាំងបានបែងចែកទឹក ដី នៅឥណ្ឌូចិនចំនួន ៥ប្រទេស ដើម្បីងាយស្រួលក្នុងការត្រួតត្រា គឺ:

- ១ ប្រទេសយួន មានថ្ងៃដី ១០៣.០០០គីឡូម៉ែត្រ ។
- ២ ប្រទេសចម្ប៉ា មានថ្ងៃដី ១៤៨.០០០គីឡូម៉ែត្រ ។
- ៣ ប្រទេសលាវ មានថ្ងៃដី ២៣៦០០០គីឡូម៉ែត្រ ។
- ៤ ប្រទេសកម្ពុជា មានថ្ងៃដី ១៨៥.០០០គីឡូម៉ែត្រ ។
- ៥ កម្ពុជាក្រោម មានថ្ងៃដី ៦៥.០០០គីឡូម៉ែត្រ ។

បច្ចុប្បន្ន ប្រទេសកម្ពុជាប្រកាសជាផ្លូវការថាមានថ្ងៃដី ១៨១.០៣៥គីឡូម៉ែត្រ។ ដូច្នេះទឹកដីកម្ពុជា ក្រោម ត្រូវកើនបន្ថែមចំនួន ៣.៩៦៥គីឡូម៉ែត្រ ឬកន្លះ ៦៥.០០០គីឡូម៉ែត្រ ត្រូវជា ៦៨.៩៦៥គីឡូម៉ែត្រ (185.000គីឡូម៉ែត្រ - 181.035គីឡូម៉ែត្រ + 65.000គីឡូម៉ែត្រ = 68.965គីឡូម៉ែត្រ) ។

រីឯចំនួនប្រជារាស្ត្រខ្មែរនៅកម្ពុជាក្រោមវិញ យើងបានជំរឿនដោយផ្អែកទៅលើឯកសារចំនួន ៥ ដូចខាងក្រោម:

- ទី១ តួលេខសម្រង់ស្ថិតិខ្មែរកម្ពុជាក្រោមរបស់រដ្ឋាភិបាលអាណានិគមបារាំងនៅឆ្នាំ១៩២៤ មាន ៨០.០០០ (ប្រាំម៉ឺន)នាក់ ។
- ទី២ តួលេខសម្រង់ស្ថិតិរបស់រណសិប្បវិជ្ជា:កម្ពុជាក្រោមនៅឆ្នាំ១៩៦២ មាន ៤.០៤២.៥០០ (បួន លានបួនម៉ឺនប្រាំពីរពាន់ប្រាំរយ)នាក់ ។
- ទី៣ សេចក្តីថ្លែងការណ៍ផ្ទាល់មាត់របស់លោកប្រធានាធិបតីវៀតណាម ធៀន វ៉ាន ធីវ នៅទីក្រុង ហ្គ្រែកប្រស្សីក្នុងឆ្នាំ១៩៦៩ថា ប្រជារាស្ត្រខ្មែរកម្ពុជាក្រោមមានប្រមាណជាង ៤.០០០.០០០ (បួនលាន)នាក់ ។
- ទី៤ ឯកសារសមាគមខ្មែរកម្ពុជាក្រោមនៅប្រទេសបារាំងឆ្នាំ១៩៦៩ បានសរសេរថា ខ្មែរនៅកម្ពុជា ក្រោមមានចំនួន ៤.៥០០.០០០ (បួនលានប្រាំសែន)នាក់ ។
- ទី៥ តួលេខបូកសរុបប្រជារាស្ត្រខ្មែររបស់រដ្ឋាភិបាលខ្មែរនៅសាលសន្និសីទចតុមុខក្នុងឆ្នាំ១៩៧០ ឃើញប្រជារាស្ត្រខ្មែរនៅកម្ពុជាក្រោមមានចំនួន ៤.៥០០.០០០នាក់ ។ រីឯនៅកម្ពុជានាពេលនោះ ពលរដ្ឋ ខ្មែរមានចំនួនដិត ៧.០០០.០០០ (ប្រាំពីរលាន)នាក់ ។

ដូច្នេះ បានសេចក្តីថា សព្វថ្ងៃនេះ ពុំមានឯកសារណាមួយ ឬប្រភពណាមួយបានធ្វើជំរឿនស្ថិតិប្រ ជារាស្ត្រ ខ្មែរកម្ពុជាក្រោមឱ្យបានច្បាស់លាស់ពិតប្រាកដទេ ។ ប៉ុន្តែ បើផ្អែកតាមតួលេខខាងលើនេះយើង យកជាការបាននោះ គិតមកដល់ដំណាច់ឆ្នាំ២០១៤ ឃើញថា នៅកម្ពុជាក្រោម មានប្រជារាស្ត្រខ្មែរសរុប



នៅប្រមាណជាង ១៤លាននាក់ ដូចនៅកម្ពុជាដែរ ។ របៀបធ្វើជំរឿនប្រជាជន (Recensement de la Population ឬ Population census) គឺគិតកំណើនប្រជាសាស្ត្រក្នុង ២០ឆ្នាំម្តង បានសេចក្តីថា ២០ឆ្នាំក្រោយមក ឆ្នាំ១៩២៤ - ១៩៤៤ មាន ១.៦០០.០០០នាក់ (៨០.០០០ x ២០ = ១.៦០០.០០០)។ ២០ឆ្នាំក្រោយមកទៀត ឆ្នាំ១៩៤៤ ដល់ ១៩៦៤ មាន ៣.២០០.០០០នាក់។ល។ គិតមកដល់ឆ្នាំ២០១៤ប្រជាសាស្ត្រខ្មែរកម្ពុជាក្រោម មានចំនួនជាង ១៤លាននាក់ ប្រហាក់ប្រហែលគ្នានឹងប្រជាសាស្ត្រខ្មែរនៅកម្ពុជានេះដែរ។

ប្រជាសាស្ត្រខ្មែរកម្ពុជាក្រោម ៩៥% ជាកសិករ ៣% ជាអ្នករដ្ឋការ ២% ជាអ្នកជំនួញ។ ៨៥% មិន ចេះអក្សរ ស្ត្រី ៩៩% មិនចេះអក្សរខ្មែរ។ តំបន់ដែលប្រជាសាស្ត្រខ្មែររស់នៅច្រើនជាងគេ គឺខេត្តព្រះត្រពាំង (Tra Vinh) ខេត្តឃ្លាំង (Soc Trang) ពលណាវ (Bac Lieu) មាត់ជ្រូក (Chau Doc) ក្រមួនស (Kien Giang) ពាម (Ha Tien) ព្រែកឫស្សី (Can Tho) និងខេត្តទឹកខ្មៅ (Ca Mau)។ ប្រជាសាស្ត្រខ្មែរកម្ពុជាក្រោម ៨៥% មិនចេះអក្សរ ។

អំពីសង្គមសាស្ត្រ:

ប្រជាពលរដ្ឋខ្មែរកម្ពុជាក្រោម ជាជាតិសាសន៍ស្នូតគ្រង់ គោរពជំនឿព្រះពុទ្ធសាសន៍ ៩៩% ។ ការ រស់នៅរបស់ប្រជាពលរដ្ឋខ្មែរកម្ពុជាក្រោម មានទំនៀមទម្លាប់ វប្បធម៌ ប្រពៃណីដូចប្រជាពលរដ្ឋខ្មែរនៅ កម្ពុជា ១០០% គ្រាន់តែខុសគ្នាគ្រង់សម្លៀកបំពាក់និងសំនៀងភាសាបន្តិចបន្តួចតែប៉ុណ្ណោះ។ នៅកម្ពុជា ក្រោម មានវត្តព្រះពុទ្ធសាសនាខ្មែរជាង ៥៦៧វត្ត មានព្រះសង្ឃគង់នៅជាង ២០.០០០អង្គ ។ វត្តព្រះពុទ្ធ សាសនានិងព្រះសង្ឃជាព្រលឹងនៃជាតិខ្មែរកម្ពុជាក្រោម។ វត្តជាទីប្រជុំជន ជាកន្លែងអប់រំសីលធម៌ ជា កន្លែងបណ្តុះបណ្តាលធនធានមនុស្ស ជាកន្លែងផ្តល់ព័ត៌មានផ្សព្វផ្សាយព័ត៌មាន។ល។ ការទាក់ទងគ្នាក្នុង សង្គមខ្មែរកម្ពុជាក្រោម គឺជាភាសាខ្មែរនិងអក្សរខ្មែរ។ រីឯការប្រើប្រាស់ជាផ្លូវការ គឺភាសានិងអក្សរសាស្ត្រ វៀតណាម។

អំពីវប្បធម៌

មជ្ឈមណ្ឌលផ្សាយវប្បធម៌សំខាន់បំផុតនៅកម្ពុជាក្រោម គឺស្ថិតនៅក្នុងវត្តព្រះពុទ្ធសាសនាទាំង ៥៦០វត្ត។ វត្តព្រះពុទ្ធសាសនាទាំងនេះហើយដែលជាមូលដ្ឋានដ៏រឹងមាំក្នុងការការពារពូជសាសន៍ វប្បធម៌ អក្សរសាស្ត្រ ភាសាសាស្ត្រនិងទំនៀមទម្លាប់ ប្រពៃណីខ្មែរនៅកម្ពុជាក្រោមឱ្យរស់រានមានជីវិតរហូតដល់ សព្វថ្ងៃ។ ការសិក្សារៀនសូត្រ វប្បធម៌ អក្សរសាស្ត្រខ្មែរ គឺមានតែក្នុងវត្តអាមប៉ុណ្ណោះ។ អាជ្ញាធររាជ ណា និតមវៀតណាមមិនអនុញ្ញាតឱ្យមានសាលារៀនភាសាខ្មែរនៅតាមភូមិសាស្ត្រឡើយ ។

ពលរដ្ឋខ្មែរកម្ពុជាក្រោមគោរពទំនៀមទម្លាប់វប្បធម៌របស់ខ្លួនយ៉ាងខ្ជាប់ខ្ជួនបំផុតដូចជាពិធីអាពាហ៍ ពិពាហ៍ បុណ្យបូជាសត បុណ្យក្នុងព្រះពុទ្ធសាសនា បុណ្យចូលឆ្នាំ ភ្ជុំបិណ្ឌ អគអំបុក សំពះ ព្រះដើម។ រីឯសម្លៀកបំពាក់មានការប្រែប្រួលច្រើន ដោយសារអាណានិគមវៀតណាម បានបង្ខំឱ្យ ប្រជាសាស្ត្រខ្មែរ កម្ពុជាក្រោមស្លៀកពាក់តាមបែបប្រពៃណីវៀតណាម។ ដូចនេះ ការស្លៀកពាក់តាមបែប ប្រពៃណីខ្មែរមាន តិចតួចបំផុត ស្ទើរតែគ្មានតែម្តង ។

អំពីសេដ្ឋកិច្ច

សេដ្ឋកិច្ចសំខាន់បំផុតនៅកម្ពុជាក្រោម គឺកសិកម្ម ។ ប្រជាសាស្ត្រខ្មែរកម្ពុជាក្រោម ៩៥% ជាកសិករ ប៉ុន្តែពុំបានធ្វើឱ្យជីវភាពរបស់ពួកគេធូរធារឡើយ ដោយសារថា កសិផលទាំងនោះត្រូវបិតនៅឃ្នកវៀតណាម។ ត្រួតត្រារបស់អាណានិគមវៀតណាមយ៉ាងតឹងរឹងបំផុត ។

នៅឆ្នាំ១៩៧៥ ពួកកុម្មុយនីស្តវៀតណាមបានត្រួតត្រាអំណាចនៅលើទឹកដីវៀតណាមទាំងមូល ។

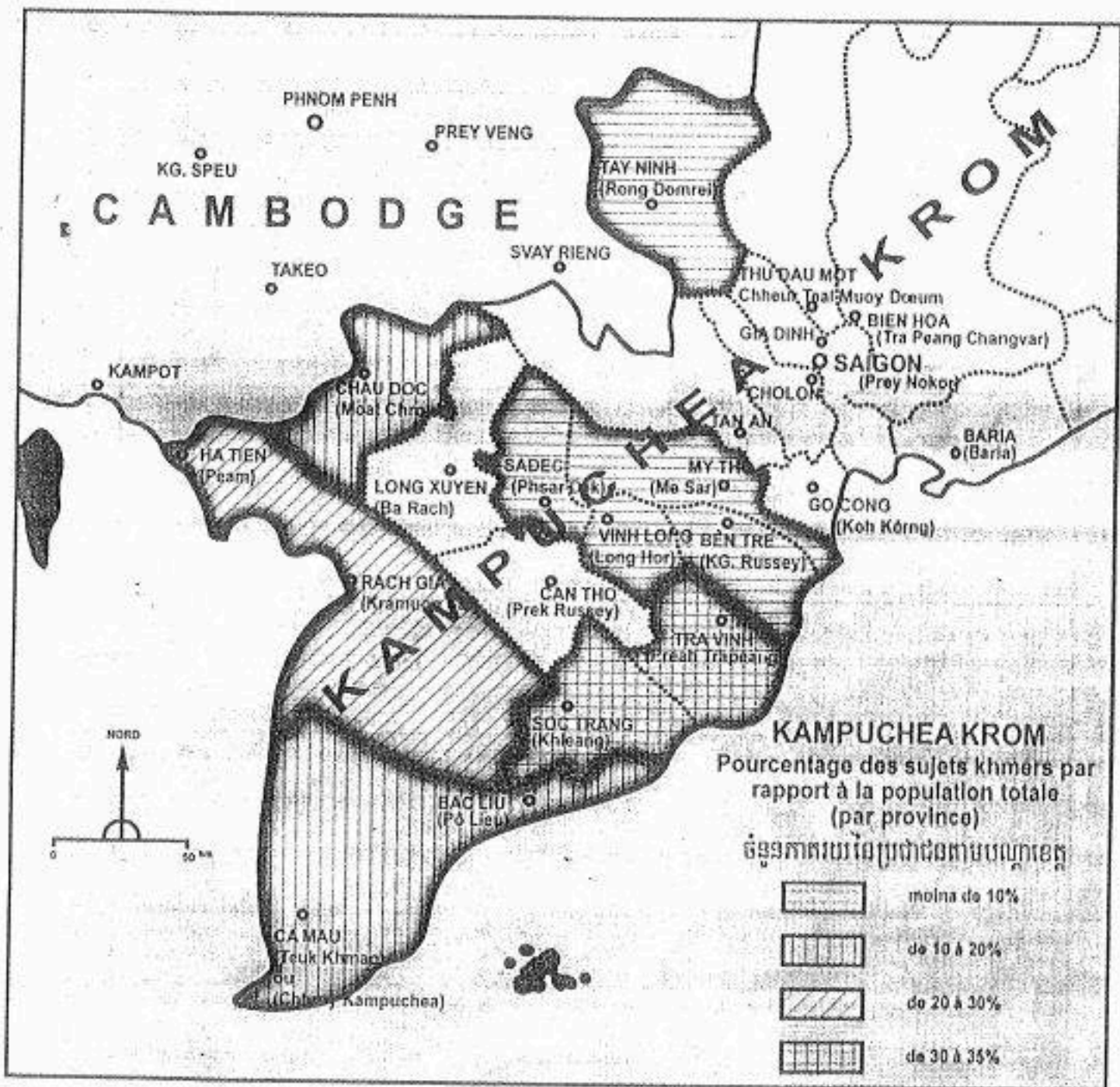


ចាប់ពីពេលនោះមកអាជ្ញាធរអាណានិគមវៀតណាមបានរឹបអូសយកដីស្រែប្រជាពលរដ្ឋខ្មែរទាំងស្រុងមក
 ទុកជាសម្បត្តិរួមបង្កើតទៅជាសហគមន៍ ។ ទន្ទឹមនឹងនោះ រដ្ឋអាណានិគមវៀតណាម បាន ចាប់
 ផ្ដើមកេណ្ឌមនុស្សជីកព្រែកខ្លាត់ខ្លាង ដែលពួកអាណានិគមយួនហៅថា នយោបាយទឹកដើម្បីស្រោចស្រប
 ដំណាំកសិកម្ម ។ ផ្ទុយទៅវិញក្រោយពីជីកព្រែករួច អាជ្ញាធរអាណានិគមវៀតណាមបែរជាបញ្ជូនប្រជាជន
 យួនទៅរស់នៅតាមភ្លឺព្រែកទាំងនោះ ហើយក៏ចាប់ផ្ដើមចែកដីស្រែជាថ្មីឡើងវិញ។ ពេលនោះ ហើយដែល
 ប្រជាពលរដ្ឋខ្មែរត្រូវធ្លាក់ខ្លួនក្រីក្រវេទនាជាទីបំផុត ព្រោះពុំមានដីស្រែចំការ និង មុខរបរពិត ប្រាកដហើយ
 ក៏បង្ខំចិត្តដើរស៊ីល្បួលប្រជាជនយួនតាមតំបន់ផ្សេងៗ ។ រីឯជនជាតិយួនវិញ គេបានប្រជ្រៀតចូលរស់នៅ
 ក្នុងតំបន់ខ្មែរ និងមានដីស្រែចំការយ៉ាងច្រើនក្រសែក្រលៃថែមទៀត ។ បច្ចុប្បន្ននៅពេលប្រជាកស្រែខ្មែរ
 ធ្លាក់ខ្លួនក្រីក្រ ពួកជនជាតិយួន (មិនដឹងបានប្រាក់មកពីណា) បានដើរទិញដីស្រែ ចំការរបស់ប្រជាពល រដ្ឋ
 ខ្មែរ ដែលនៅសេសសល់បន្តិចបន្តួចជាដើមចុងក្រោម។ ដូច្នេះប្រជាពលរដ្ឋខ្មែរត្រូវក្លាយជាទាសករ នៅ
 លើទឹកដីកំណើតរបស់ខ្លួនយ៉ាងវេទនាបំផុត ។ ចំណែកឯក្រុមហ៊ុន សិប្បកម្ម រោងចក្រ ពិសេសរោង ចក្រ
 កាត់ដេរសម្លៀកបំពាក់ អាជ្ញាធរអាណានិគមវៀតណាម មិនបានពង្រីកទៅ ដល់តំបន់ប្រជាកស្រែខ្មែរ រស់
 នៅឡើយ ។

១៦៧



ថ្ងៃទី០៣ ខែកក្កដា ឆ្នាំ២០១៤



(DENSITÉ DU PEUPLEMENT KHMER EN 1945)
 Ministère de l'Information du Cambodge (1962)





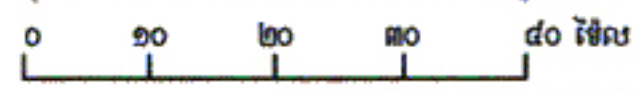




ប្រទេសកម្ពុជា
KAMPUCHEA (CAMBODIA)

ប្រទេស
វៀតណាម
VIET NAM

កម្ពុជាត្រកាម
KAMPUCHEA KROM
(COCHIN-CHINA)

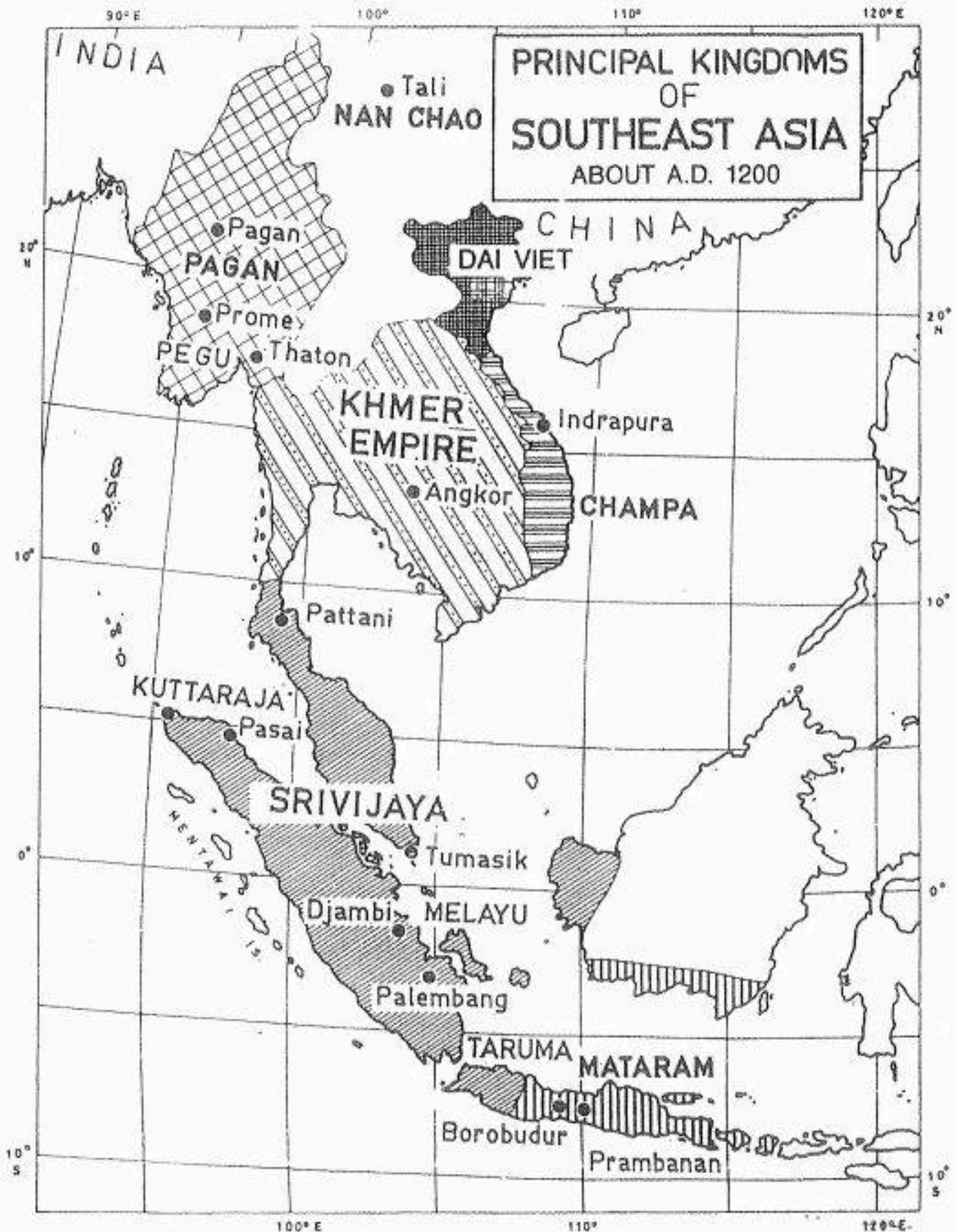


០ រាជធានី (Capital City)
○ ទីក្រុងខេត្ត (Provincial City)
■ ក្រុង (Municipality)
 ប្រទេសកម្ពុជា (Cambodia)
 ប្រទេសវៀតណាម (Vietnam)
 ប្រទេសឥណ្ឌូចីនា (Indochina)
 ប្រទេសសិង្ហបុរី (Singapore)
 ប្រទេសម៉ាឡេស៊ី (Malaysia)
 ប្រទេសថៃ (Thailand)
 ប្រទេសភីលីពីន (Philippines)
 ប្រទេសប្រាំង (Brunei)
 ប្រទេសឥណ្ឌូនេស៊ី (Indonesia)

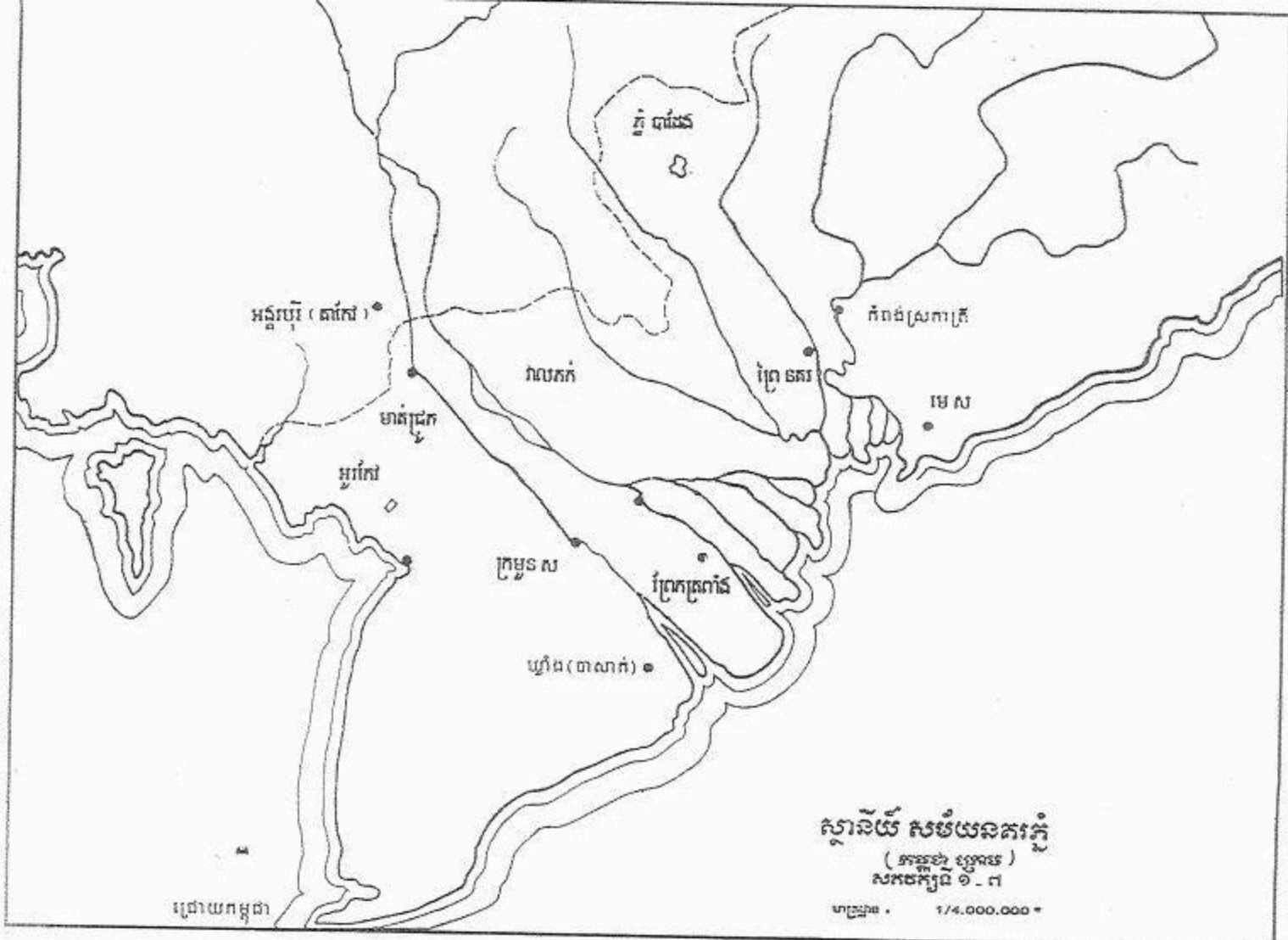


ព្រំប្រទល់កម្ពុជា
Pt. of Toek Khmau (Cape of Cambodia)

ផែនទីនេះប្រើប្រាស់ទិន្នន័យពីឆ្នាំ ១៩៦០ ដែលប្រទេសកម្ពុជាមានទំហំដីសរុប ១៨១.០៣៦ គ.ម.ការ៉េ (៦៩.៩៣៦ ម.ការ៉េ) និងប្រជាជនសរុប ៦.០០០.០០០ នាក់ (កម្ពុជាខ្មែរមានប្រជាជនសរុប ៦.០០០.០០០ នាក់)



ចក្រភពខ្មែរ ក្នុងគ.ស. ១២០០ (DR. Sardesai សកលវិទ្យាល័យ
 កាលីហ្វ័រនីញ៉ា L.A.)



អង្គរម្ពិ (ធាតុវិ)

ភ្នំ ព្រៃវែង

កំពង់ស្រឡៅ

រាលតក់

ព្រៃ ឆេរ

រមស

មាត់ជ្រក

អូរព្រៃ

ក្របួនស

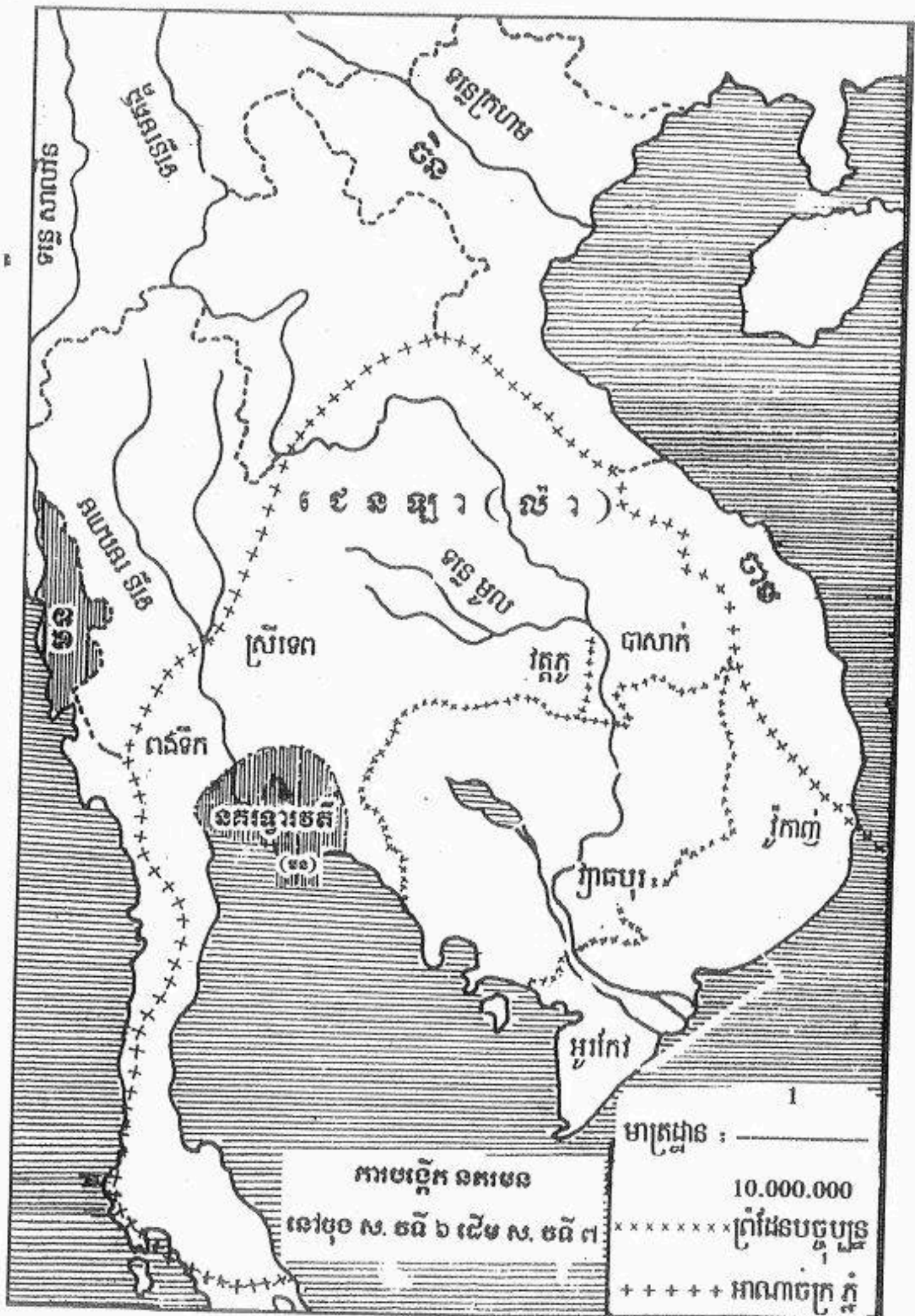
ព្រៃក្រពាំង

ឃុំវិង (បាសាក់)

ប្រោយកម្ពុជា

ស្ថានីយ៍ សម័យនគរភ្នំ
(ភ្នំព្រៃវែង)
សកលក្សេម ១ - ៧

មាត្រដ្ឋាន . 1/4.000.000 *



ព្រះសីហនុ

ព្រះសីហនុ

ព្រះវិហារ

ឧត្តរ

ព្រះសីហនុ

ព្រះសីហនុ (សីហនុ)

ព្រះសីហនុ

ព្រះសីហនុ

ព្រះសីហនុ

ព្រះសីហនុ

ព្រះសីហនុ

ព្រះសីហនុ

ព្រះសីហនុ
(ឧត្តរ)

ព្រះសីហនុ

ព្រះសីហនុ

ព្រះសីហនុ

1

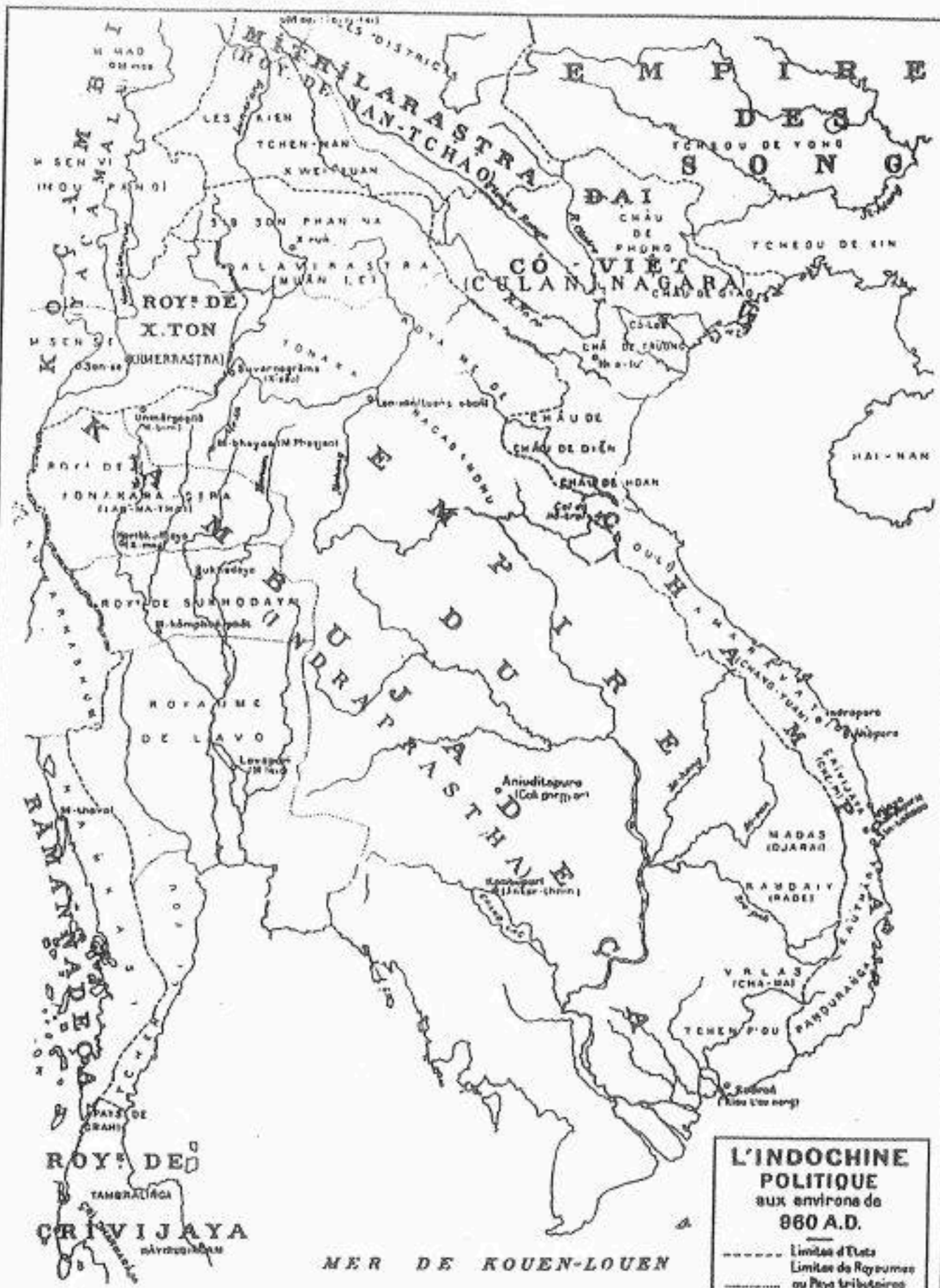
មាត្រដ្ឋាន : _____

10.000.000

ការបង្កើត ឧត្តរ
នៅថ្ងៃ ស. ចន្ទ ៦ ខែ ស. ចន្ទ ៧

xxxxxxx ព្រំដែនបច្ចុប្បន្ន

+++++ អាណាចក្រ ភ្នំ



ផែនទីខ្មែរ នាឆ្នាំ ៩៦០ គ.ស មុនកំណើត
នៃប្រទេសថៃ ឡាវ និង វៀតណាមខាងត្បូង



វេទិកាសាធារណៈ ស្តីពី ទឹកដីខ្មែរកម្ពុជាក្រោម
 រៀបចំដោយ អង្គការ សហគមន៍ខ្មែរកម្ពុជាក្រោម
 រាជធានីភ្នំពេញ ថ្ងៃទី ០៦ ខែកក្កដា ឆ្នាំ២០១៤

PUBLIC FORUM ON KAMPUCHEA KROM





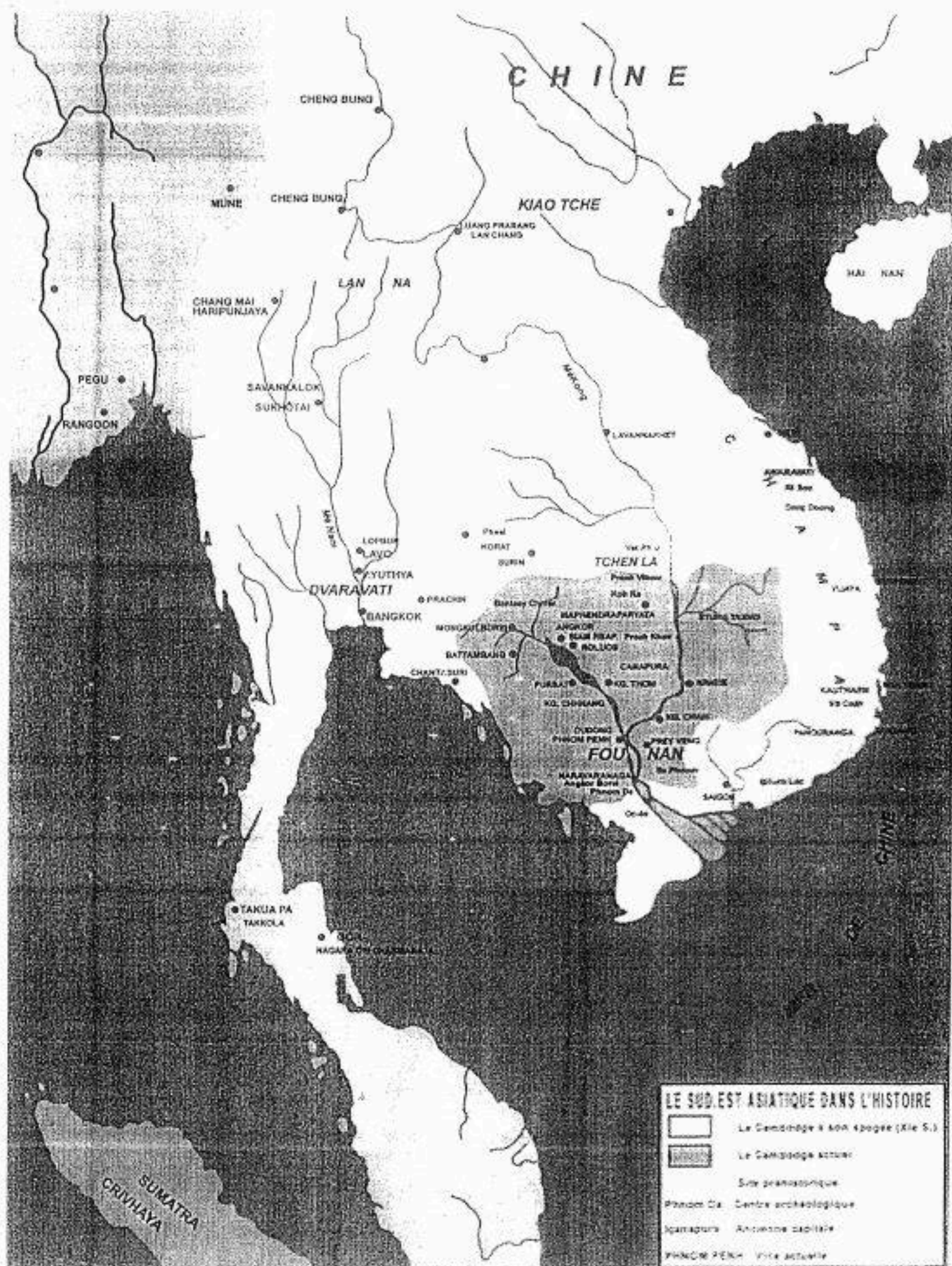
ਸ੍ਰੀ ਮਾਤੰਗੀ ਪੁਰਾਣ ਸ੍ਰੀ ਸ੍ਰੀ ਮਾਤੰਗੀ ਪੁਰਾਣ ਸ੍ਰੀ ਸ੍ਰੀ ਮਾਤੰਗੀ ਪੁਰਾਣ

ខ្មែរសី ខ្មែរកម្ពុជា ខ្មែរក្រោម គឺជាខ្មែរសម្បូរ

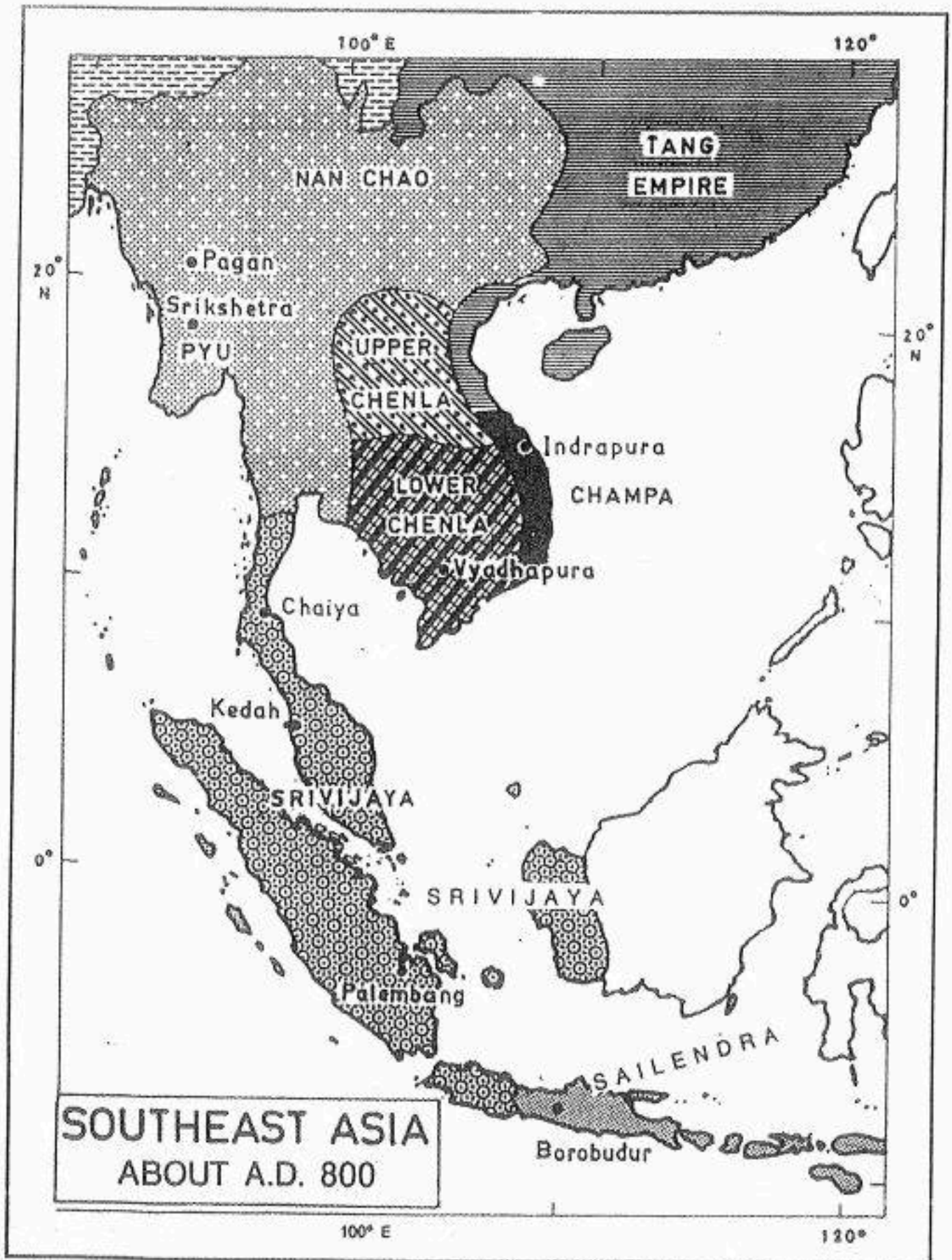


ខ្មែរស្រី ខ្មែរក្មេងៗ ខ្មែរក្រសួង ខ្មែរស្រី ខ្មែរស្រី



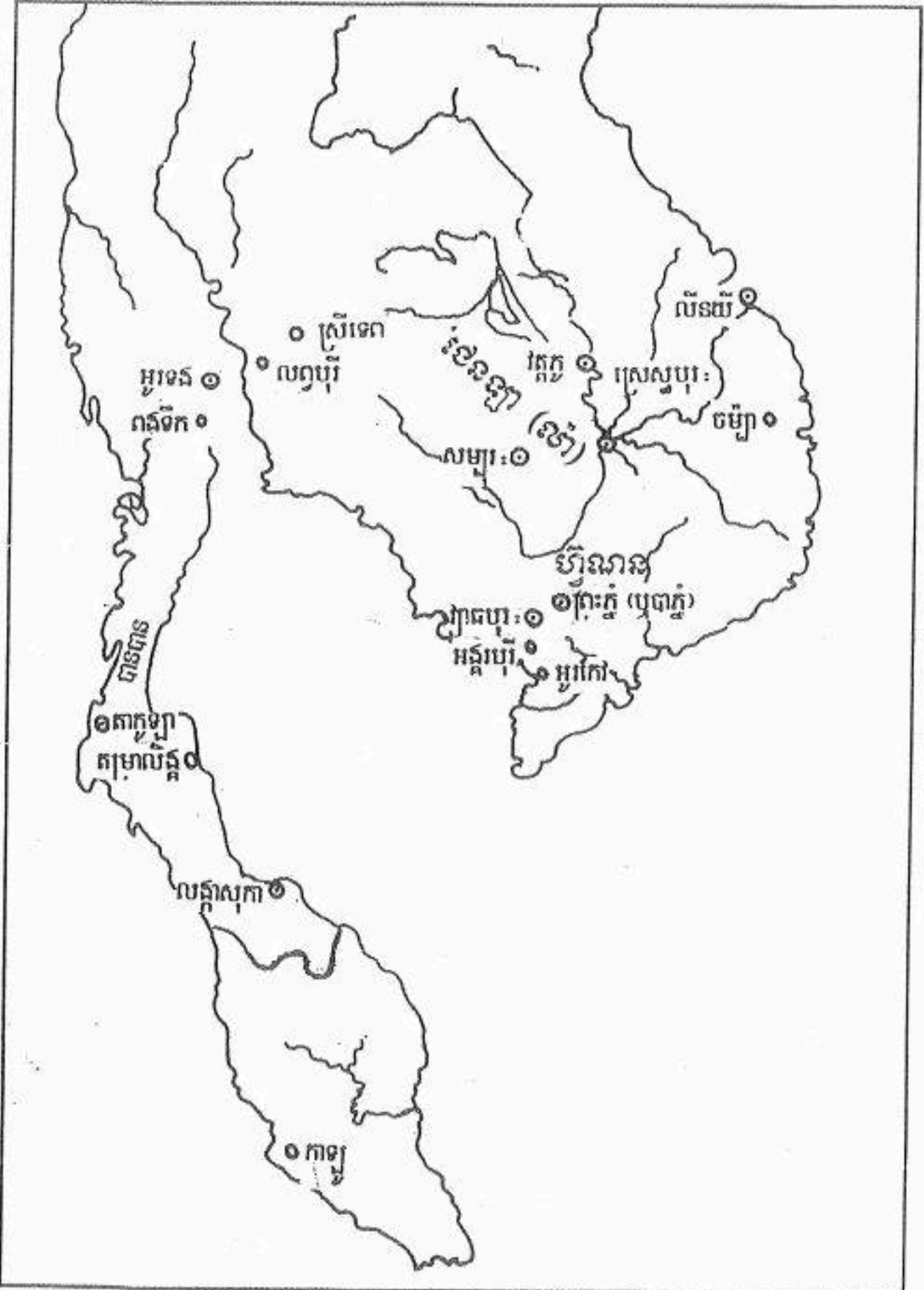


Carte publiée dans "Cambodge" édité par le
Ministère de l'Information du Cambodge (1962)



ផែនទីបង្ហាញរចនាសម្ព័ន្ធនិងរចនាសម្ព័ន្ធនៃប្រទេសអាស៊ីអាគ្នេយ៍ គ.ស ៨០០

(DR. Sardesai សកលវិទ្យាល័យ កាលីហ្វ័រនីញ៉ា L.A.)



ទីតាំងរបស់ នគរភ្នំ ពីសតវត្សរ៍ទី១ ដល់ទី៦